



DICTA



INFOAGRO

**Reporte Agro – Meteorológico para Granos Básicos**  
**Año VI - No. 11**  
***Perspectiva para el período correspondiente del 11 al 20 de abril de 2018***

**PRESENTACIÓN**

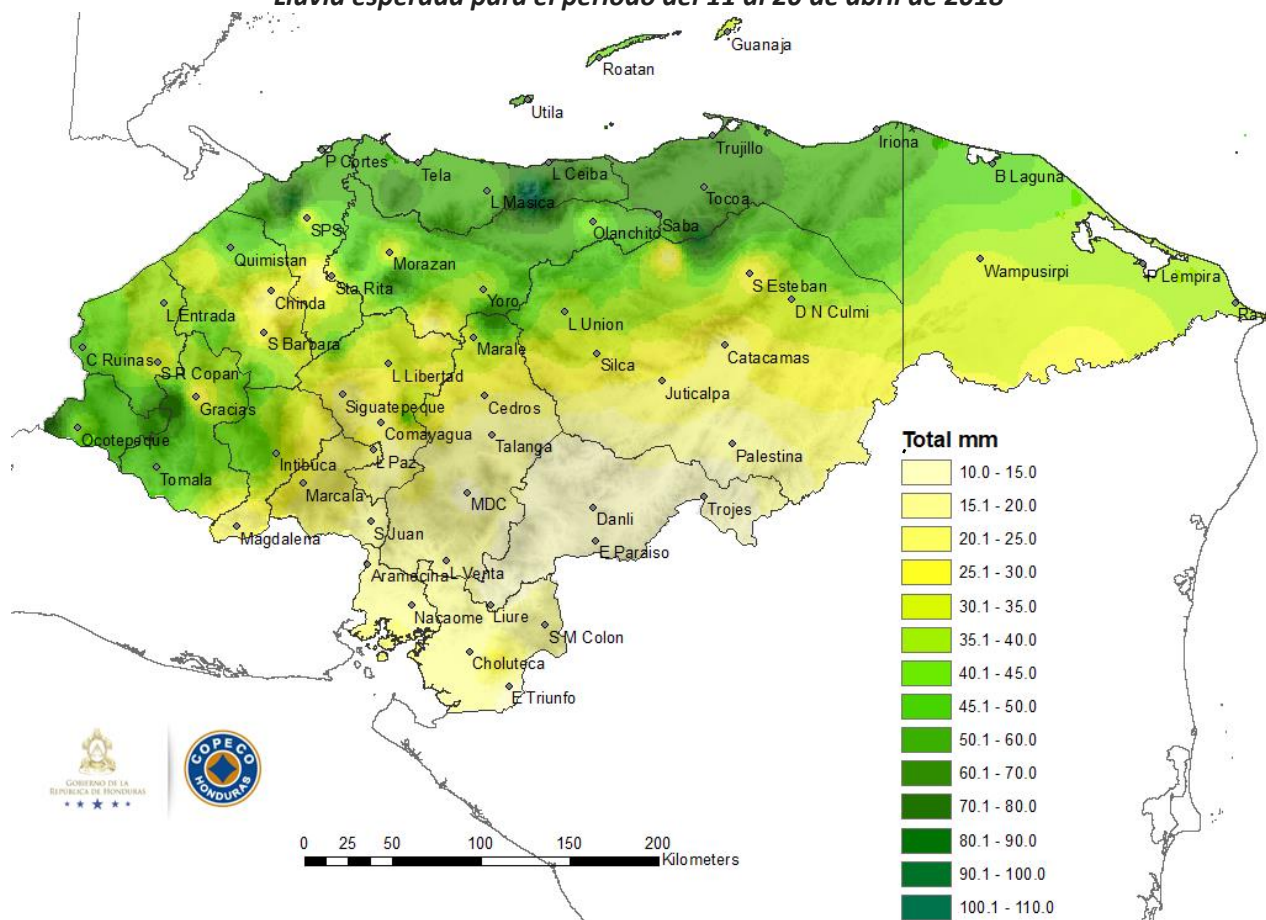
La Secretaría de Agricultura y Ganadería (SAG), por medio del Servicio de Información Agroalimentaria (INFOAGRO) y la Dirección de Ciencia y Tecnología Agropecuaria (DICTA), en coordinación con Comisión Permanente de Contingencias (COPECO), ponen a disposición el Reporte Agro-Meteorológico, el cual tiene como objetivo presentar las condiciones meteorológicas en las principales zonas productoras de **granos básicos** de Honduras.

**Tabla de Contenido**

<i>Comentarios Meteorológicos</i> .....	2
<i>Lluvia esperada para el período del 11 al 20 de abril de 2018</i> .....	2
<i>Temperaturas máximas (°C) para el período del 11 al 20 de abril de 2018</i> .....	3
<i>Temperaturas mínimas (°C) para el período del 11 al 20 de abril de 2018</i> .....	3
Datos meteorológicos por departamento .....	4
<i>Departamento de Olancho</i> .....	4
<i>Departamento de El Paraíso</i> .....	4
<i>Departamento de Colón</i> .....	4
<i>Departamento de Yoro</i> .....	4
<i>Departamento de Ocotepeque</i> .....	5
<i>Departamento de Copán</i> .....	5
<i>Departamento de Lempira</i> .....	5
<i>Departamento de Francisco Morazán</i> .....	6
<i>Departamento de Comayagua</i> .....	6
<i>Departamento de La Paz</i> .....	6
<i>Departamento de Choluteca</i> .....	6
<i>Departamento de Valle</i> .....	6
<i>Departamento de Santa Bárbara</i> .....	7
<i>Departamento de Cortés</i> .....	7
<i>Departamento de Intibucá</i> .....	7
Fases de la luna mes de abril de 2018 .....	7

### **Comentarios Meteorológicos**

#### **Lluvia esperada para el período del 11 al 20 de abril de 2018**



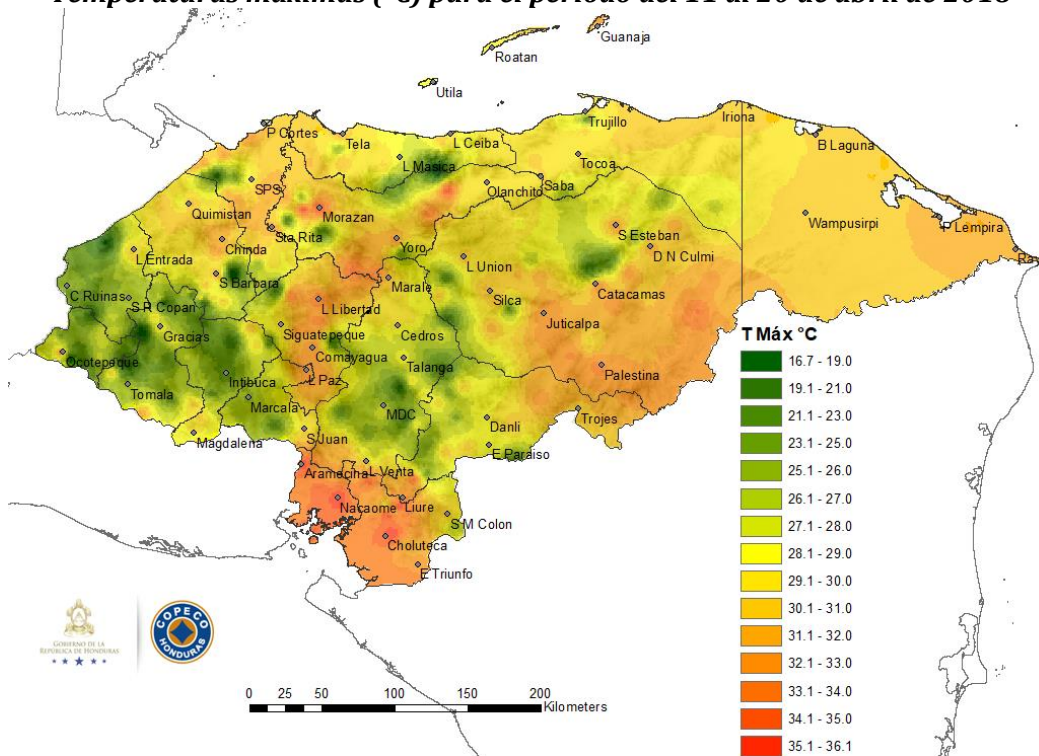
Fuente: CENAOS, COPECO

Para el día miércoles 11 se esperan condiciones meteorológicas inestables, producidas por una vaguada sobre el occidente de Honduras. Esta vaguada estaría produciendo ingreso de humedad en el Sur y Occidente de Honduras, con probabilidad de actividad eléctrica. Condiciones más estables se esperan para el jueves 12 y viernes 13, con poca nubosidad, temperaturas altas y poca probabilidad de precipitaciones en la mayor parte de Honduras.

El sábado 14 podría haber chubascos aislados de origen térmico al final de la tarde en el sur, centro y occidente de Honduras, esto es debido a las altas temperaturas que se estarían registrando ese día y al transporte de humedad desde el Océano Pacífico. El domingo por la tarde una vaguada prefrontal estaría produciendo chubascos de moderados a fuertes en la mayor parte del país, acompañadas de actividad eléctrica.

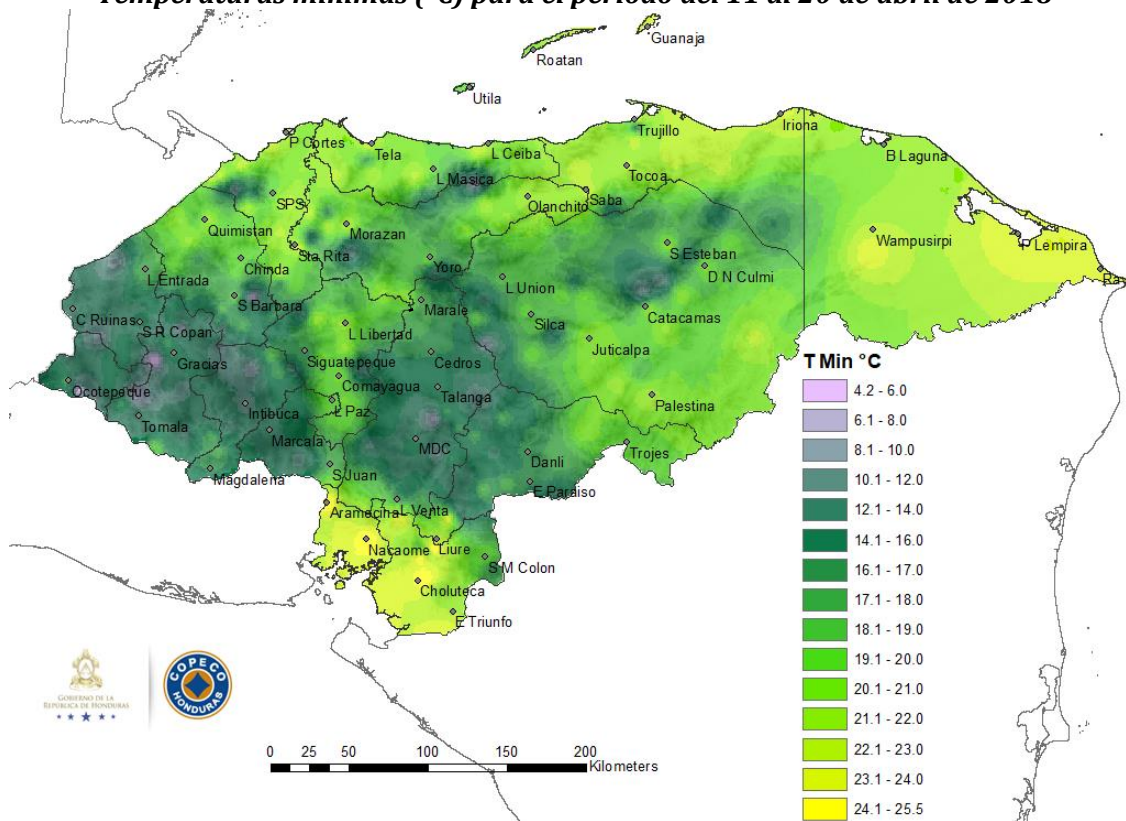
El domingo 15 por la noche estaría ingresando un frente frío moderado, extemporáneo, produciendo viento del norte, con velocidad promedio de 30 Km/h y rachas de 60 Km/h en los valles de Comayagua y planicies del Sur. Cambios bruscos de temperatura, altas precipitaciones en el norte, lluvias y lloviznas leves en casi todo Honduras, excepto en la región sur. Temperaturas frescas por la mañana se esperan el lunes 16 y martes 17. La precipitación estaría disminuyendo a partir del martes por la tarde y las temperaturas empezaran a subir después del 18 de abril.

### Temperaturas máximas (°C) para el período del 11 al 20 de abril de 2018



Fuente: CENAOS, COPECO

### Temperaturas mínimas (°C) para el período del 11 al 20 de abril de 2018



Fuente: CENAOS, COPECO

El máximo registro de temperatura se espera en los departamentos de Choluteca y Valle con valores de 30 a 36 °C. Para los departamentos de Atlántida, Colón, Yoro, Cortés, Santa Bárbara, Comayagua, Gracias a Dios, Olancho y este de El Paraíso, la temperatura estará variando entre 23 °C a 33.0 °C, en los departamentos de Francisco Morazán, La Paz y el occidente del país la temperatura oscilará entre 16°C a 28 °C. Las temperaturas mínimas esperadas en horas de la madrugada estarán entre los 4.2 °C a 14.0 °C en las montañas de Copán, Ocotepeque, Lempira, Intibucá, Santa Bárbara, La Paz, Comayagua, Yoro, Francisco Morazán, El Paraíso y Olancho. Para los departamentos de Cortés, Atlántida, Colón, Gracias a Dios y el sur del país las temperaturas fluctuarán entre 17 °C a 25 °C.

### Datos meteorológicos por departamento

#### Departamento de Olancho

Zona	PPT (mm)	T° (°C)		ETP (mm)	Viento (km/h)
		Max	Min		
Catacamas, Juticalpa, Guayape	15-20	32.7	21.1	39.5	10.1

Abreviaciones: ppt (precipitación); T° (temperatura); ETP (evapotranspiración).

#### Departamento de El Paraíso

Zona	PPT (mm)	T° (°C)		ETP (mm)	Viento (km/h)
		Max	Min		
Valle de Jamastrán	10-15	32.2	20.5	39.5	10.3
Güinope	10-15	26.9	15.2	37.5	13.9
Manzaragua	10-15	26.7	15.1	37.5	14.0
Morocelí	10-15	31.3	19.7	38.0	10.6
Oropolí	10-15	32.3	20.7	38.5	10.2
Teupasenti	10-15	31.2	19.5	38.2	10.7

#### Departamento de Colón

Zona	PPT (mm)	T° (°C)		ETP (mm)	Viento (km/h)
		Max	Min		
Santa Rosa de Aguán	45-50	30.4	22.5	39.8	11.0
Trujillo	50-60	30.4	22.5	39.8	11.0
Limón	45-50	30.4	22.5	39.8	11.0
Bonito Oriental	50-60	30.2	22.3	40.3	10.6
Tocoa	50-60	30.1	22.2	39.8	10.8
Sonaguera	50-60	29.9	22.0	40.0	10.8

#### Departamento de Yoro

Zona	PPT (mm)	T° (°C)		ETP (mm)	Viento (km/h)
		Max	Min		
El Negrito	35-40	35.4	22.2	45.5	9.3
Sulaco	30-35	32.9	19.7	39.5	9.7
Victoria	15-20	33.9	20.7	40.5	8.8
Santa Rita	20-25	32.2	22.5	40.1	10.0
El Progreso	40-45	32.2	22.5	40.1	9.9
Morazán	25-30	35.2	22.0	43.5	9.2
Olanchito	40-45	35.7	22.6	41.5	8.9
Yoro	35-40	32.6	19.4	39.5	10.4

**Departamento de Ocotepeque**

Zona	PPT (mm)	T° (°C)		ETP (mm)	Viento (km/h)
		Max	Min		
San Marcos de Ocotepeque	45-50	27.3	14.9	37.1	10.1
Sensenti	45-50	28.0	15.5	37.1	12.2
Ocotepeque	45-50	32.8	18.1	37.9	11.5
Sinuapa	45-50	32.7	18.0	37.9	11.5
Dolores Merendón	45-50	28.4	13.7	35.9	11.6
Concepción	50-60	32.5	17.8	37.9	11.5
Santa Fe	50-60	32.6	17.9	37.9	11.5
Mercedes	45-50	29.7	15.1	36.2	12.7
San Jorge	45-50	31.7	17.0	37.4	11.6
Encarnación	45-50	32.3	17.6	37.4	11.5
San Fernando	40-45	30.2	15.5	36.8	12.5
San Francisco del Valle	45-50	32.1	17.4	37.4	11.5
La Labor	45-50	31.7	17.0	37.4	12.6
Lucerna	45-50	32.6	17.9	37.9	11.9

**Departamento de Copán**

Zona	PPT (mm)	T° (°C)		ETP (mm)	Viento (km/h)
		Max	Min		
Valle de Corquín	45-50	27.4	15.0	37.1	10.7
Cucuyagua	45-50	27.3	14.9	37.1	10.9
Santa Rosa de Copán	25-30	26.7	14.3	37.1	10.8
La Entrada (Valle de Magdalena)	35-40	30.2	17.8	39.1	8.8
Florida	35-40	30.2	17.7	40.3	9.2
El Sisín (La Jigua)	35-40	29.9	17.5	39.1	9.2
Las Pilas	35-40	26.2	13.8	36.6	11.3
Santa Rita	40-45	29.2	16.8	38.7	9.0
Copán Ruinas	45-50	29.3	16.9	38.7	9.1
Veracruz	25-30	28.6	16.2	38.3	9.0

**Departamento de Lempira**

Zona	PPT (mm)	T° (°C)		ETP (mm)	Viento (km/h)
		Max	Min		
Gracias	25-30	28.2	15.8	37.1	9.7
Lepaera	35-40	27.4	15.0	37.1	10.1
La Unión	35-40	27.2	14.7	37.1	10.3
Gualcince	35-40	26.7	13.7	34.6	13.9
Candelaria	35-40	30.6	17.6	34.6	13.9
Piraera	30-35	30.4	17.4	34.6	13.9
San Andrés	40-45	24.3	11.3	34.1	13.9
Erandique	40-45	27.0	14.0	35.1	13.9
Santa Cruz	40-45	25.4	12.4	34.6	13.9
San Marcos de Caiquín	40-45	26.2	13.2	34.6	13.9
Belén	35-40	29.1	16.1	35.4	13.9
La Campa	45-50	27.6	14.6	35.1	13.9
San Sebastián	50-60	24.9	11.9	34.1	13.9
La Iguala	35-40	29.0	16.0	35.6	13.9

**Departamento de Francisco Morazán**

Zona	PPT (mm)	T° (°C)		ETP (mm)	Viento (km/h)
		Max	Min		
El Porvenir	30-35	29.9	17.2	39.8	10.3
San Ignacio	25-30	29.5	16.9	38.8	10.6
Valle de Guaimaca	20-25	28.4	15.8	38.6	11.7
Valle de Talanga	15-20	28.7	16.1	38.6	11.2
Orica	25-30	28.4	15.7	38.8	11.7

**Departamento de Comayagua**

Zona	PPT (mm)	T° (°C)		ETP (mm)	Viento (km/h)
		Max	Min		
El Rosario	20-25	29.6	17.0	39.1	10.2
Lejamaní	20-25	29.5	16.8	39.3	11.7
Lamaní	15-20	29.1	16.4	39.4	10.6
Humuya	15-20	29.6	16.9	39.6	10.6
La Libertad	30-35	31.0	18.3	40.5	7.6
Ajuterique	25-30	29.5	16.9	39.6	7.6

**Departamento de La Paz**

Zona	PPT (mm)	T° (°C)		ETP (mm)	Viento (km/h)
		Max	Min		
Marcala	20-25	25.9	13.2	36.3	12.6
Tutule	20-25	25.7	13.1	36.3	12.7
Puringla	20-25	27.1	14.4	37.3	12.5

**Departamento de Choluteca**

Zona	PPT (mm)	T° (°C)		ETP (mm)	Viento (km/h)
		Max	Min		
Choluteca	15-20	36.0	25.4	41.3	10.6
San Marcos de Colón	15-20	30.1	19.5	39.3	12.7
Concepción de María	15-20	34.8	24.3	41.2	10.9
El Corpus	15-20	33.9	23.3	40.7	11.3
Namasigüe	15-20	36.0	25.5	41.3	10.5
El Triunfo	15-20	35.8	25.2	41.3	11.1
Morolica	15-20	35.0	24.4	41.1	10.9

**Departamento de Valle**

Zona	PPT (mm)	T° (°C)		ETP (mm)	Viento (km/h)
		Max	Min		
San Francisco de Coray	15-20	35.3	24.7	41.0	10.6
Langue	15-20	35.5	24.9	41.1	10.5
Alianza	15-20	36.2	25.6	41.3	10.1
Goascorán	15-20	36.0	25.4	41.3	10.6
Aramecina	15-20	35.3	24.7	41.3	10.6

**Departamento de Santa Bárbara**

Zona	PPT (mm)	T° (°C)		ETP (mm)	Viento (km/h)
		Max	Min		
Macuelizo	25-30	30.8	21.1	38.6	10.6
Azacualpa	30-35	30.3	20.6	38.6	11.0
San Marcos	35-40	31.0	21.3	38.6	10.6
Quimistán	35-40	31.2	21.6	38.6	10.6
Petoa	35-40	30.9	21.2	38.5	10.6
San Nicolás	30-35	29.9	17.4	39.5	9.1
Ilama	25-30	32.4	19.9	40.1	7.5
Santa Rita	35-40	30.1	17.6	39.1	8.6
Atíma	40-45	28.8	16.4	38.3	8.7

**Departamento de Cortés**

Zona	PPT (mm)	T° (°C)		ETP (mm)	Viento (km/h)
		Max	Min		
Omoa	50-60	32.3	22.7	39.1	10.9
Villanueva	30-35	32.0	22.4	40.1	11.1
Choloma	45-50	32.3	22.7	40.1	11.2
San Antonio de Cortés	25-30	28.5	18.8	37.1	10.9
Santa Cruz de Yojoa	35-40	29.6	20.0	38.6	10.9
San Manuel	30-35	32.2	22.5	39.1	11.8
La Lima	40-45	32.2	22.5	40.1	10.9

**Departamento de Intibucá**

Zona	PPT (mm)	T° (°C)		ETP (mm)	Viento (km/h)
		Max	Min		
La Esperanza	35-40	24.2	11.2	34.1	14.4
Jesús de Otoro	25-30	30.8	17.8	35.3	11.9
Yamaranguila	40-45	23.9	10.9	34.1	14.5
Intibucá	40-45	24.3	11.3	34.1	14.4
Colomoncagua	20-25	29.3	16.3	35.1	12.9
San Francisco de Opalaca	40-45	25.5	12.5	34.3	13.9
San Juan	45-50	27.4	14.4	35.2	13.9
Dolores	35-40	28.5	15.5	35.9	13.9
San Miguelito	45-50	27.6	14.6	34.6	13.9

**Fases de la luna mes de abril de 2018**

			
<b>LUNA MENGUANTE</b>	<b>LUNA NUEVA</b>	<b>LUNA CRECIENTE</b>	<b>LUNA LLENA</b>
Semana 15 Día 08 de abril	Semana 16 Día 15 de abril	Semana 17 Día 22 de abril	Semana 18 Día 29 de abril

Fuente: Servicio Meteorológico Nacional de Honduras.