

Reporte Agrometeorológico

Año XI - No. 24

Perspectiva para el período correspondiente del 13 al 20 de octubre de 2023

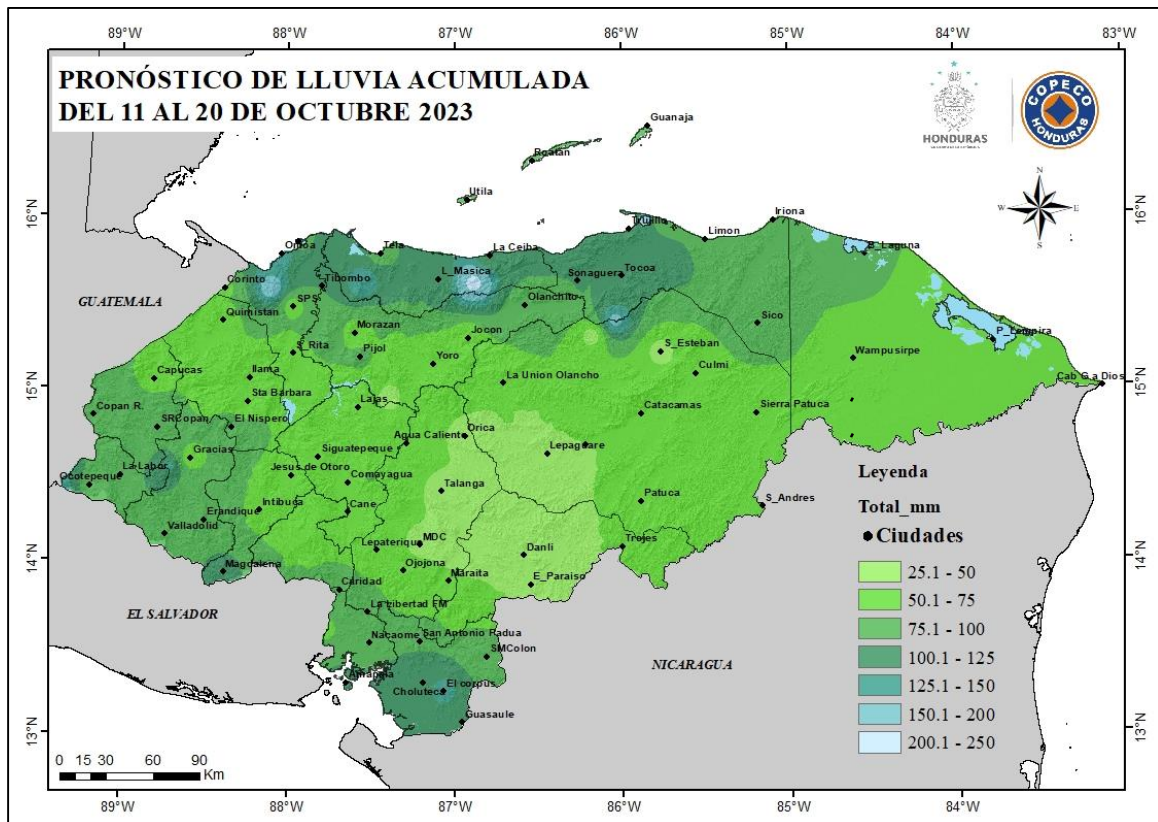
PRESENTACIÓN

La Secretaría de Agricultura y Ganadería (SAG), por medio del Servicio de Información Agroalimentaria (INFOAGRO) y la Dirección de Ciencia y Tecnología Agropecuaria (DICTA), en coordinación con la Comisión Permanente de Contingencias (COPECO), ponen a disposición el Reporte Agrometeorológico, el cual tiene como objetivo presentar las condiciones meteorológicas en las principales zonas productoras de Honduras.

Tabla de Contenido

<i>Lluvia esperada para el período del 13 al 20 de octubre de 2023</i>	2
<i>Comentario Meteorológico</i>	2
<i>Temperaturas máximas (°C) para el período del 13 al 20 de octubre de 2023</i>	3
<i>Temperaturas mínimas (°C) para el período del 13 al 20 de octubre de 2023</i>	3
<i>Datos meteorológicos por departamento</i>	4
<i>Departamento de Atlántida</i>	4
<i>Departamento de Choluteca</i>	4
<i>Departamento de Colón</i>	4
<i>Departamento de Comayagua</i>	5
<i>Departamento de Copán</i>	5
<i>Departamento de Cortés</i>	5
<i>Departamento de El Paraíso</i>	5
<i>Departamento de Francisco Morazán</i>	6
<i>Departamento de Gracias a Dios</i>	6
<i>Departamento de Intibucá</i>	6
<i>Departamento de La Paz</i>	6
<i>Departamento de Lempira</i>	7
<i>Departamento de Ocotepeque</i>	7
<i>Departamento de Olancho</i>	7
<i>Departamento de Santa Bárbara</i>	8
<i>Departamento de Valle</i>	8
<i>Departamento de Yoro</i>	8

Lluvia esperada para el período del 13 al 20 de octubre de 2023



Fuente: CENAOS, COPECO

Comentario Meteorológico

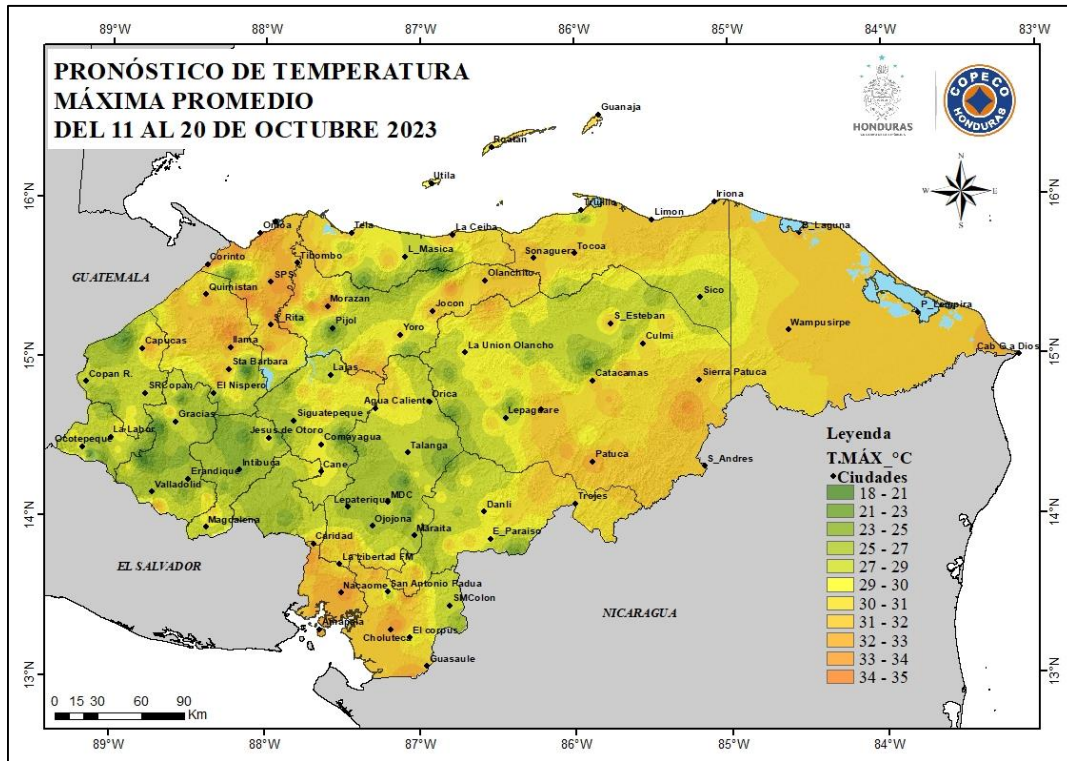
Este fin de semana se pronostica flujo de viento del sur que transportara humedad del Océano Pacífico produciendo lluvias chubascos débiles y aislados en la zona sur y suroccidente, condiciones secas en el resto del territorio.

Una vaguada pre frontal favorecerá lluvias y chubascos dispersos con actividad eléctrica el domingo por la tarde y noche, especialmente en el occidente y sur del país, demás regiones lluvias y chubascos débiles y aislados.

El lunes se pronostica la entrada de una masa de aire frío débil al territorio nacional que afectará al país hasta el miércoles por la tarde. Esta masa de aire producirá: viento fresco del norte y noreste, lluvias y chubascos de moderados a fuertes al norte de Santa Bárbara y Cortés y sobre los departamentos de Atlántida y Colón, siendo el día de mayor precipitación el martes. También producirá Lluvias y lloviznas de leves a moderadas en el occidente, Islas de la Bahía, Yoro y norte de Olancho y cielo nublado y lloviznas aisladas en el centro y oriente.

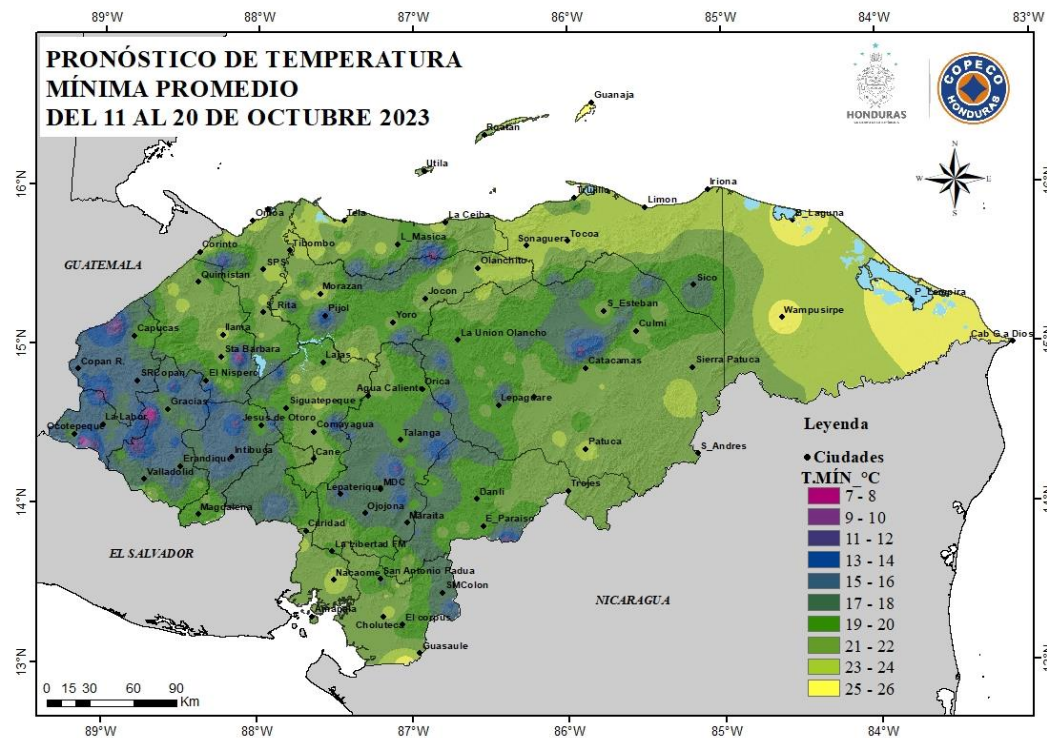
El jueves se podría formar un sistema de baja presión al norte de Honduras, favoreciendo el transporte de viento cálido y húmedo, tanto del Pacífico como del Caribe central y generando una vaguada que cruzará el territorio nacional produciendo lluvias y chubascos con actividad eléctrica el jueves y viernes, especialmente por la tarde y noche.

Temperaturas máximas (°C) para el período del 13 al 20 de octubre de 2023



Fuente: CENAOS, COPECO

Temperaturas mínimas (°C) para el período del 13 al 20 de octubre de 2023



Fuente: CENAOS, COPECO

Las temperaturas más altas podrían alcanzar los 34° C en Choluteca y Valle.

Las temperaturas más bajas durante este período se esperan en algunos municipios de Intibucá y Lempira en donde podrán bajar a 13°C durante las noches y madrugadas.

Datos meteorológicos por departamento¹

Departamento de Atlántida

Zona	PPT (mm)	T° (°C)	
		Max	Min
Arizona	170 – 250	32	20
El Porvenir	170 – 250	32	20
Esparta	170 – 250	32	20
Jutiapa	170 – 250	32	20
La Ceiba	100 – 150	32	20
La Masica	170 – 250	31	20
San Francisco	170 – 250	32	20
San Juan Pueblo	170 – 250	32	20
Tela	100 – 150	32	20

Abreviaciones: ppt (precipitación); T° (temperatura); ETP (evapotranspiración).

Departamento de Choluteca

Zona	PPT (mm)	T° (°C)	
		Max	Min
Apacilagua	100 – 125	35	20
Choluteca	100 – 125	35	20
Concepción de María	100 – 125	35	20
El Corpus	100 – 125	35	20
El Triunfo	100 – 125	34	20
Marcovia	100 – 125	35	20
Morolica	100 – 125	35	20
Namasigüe	100 – 125	35	20
Orocuina	100 – 125	35	20
Pespire	100 – 125	34	20
San Marcos de Colón	80 – 100	33	20

Departamento de Colón

Zona	PPT (mm)	T° (°C)	
		Max	Min
Balfate	100 – 125	33	22
Bonito Oriental	100 – 125	33	22
Limón	100 – 125	33	22
Santa Rosa de Aguán	100 – 125	33	22
Sonaguera	125 – 150	33	22
Tocoa	125 – 150	33	22
Trujillo	100 – 125	33	22

¹ Fuente: CENAOS, COPECO

Departamento de Comayagua

Zona	PPT (mm)	T° (°C)	
		Max	Min
Ajuterique	50 – 75	30	20
El Rosario	50 – 75	30	20
Humuya	50 – 75	30	20
La Libertad	50 – 75	30	20
Lamaní	50 – 75	30	20
Lejamaní	50 – 75	30	20
San Luis	50 – 75	30	20

Departamento de Copán

Zona	PPT (mm)	T° (°C)	
		Max	Min
Copán Ruinas	50 – 75	29	15
Cucuyagua	75 – 100	29	15
El Sisin (La Jigua)	50 – 75	29	15
Florida	50 – 75	29	15
La Entrada (Valle de Magdalena)	75 – 100	29	15
Las Pilas	75 – 100	29	15
Santa Rita	75 – 100	29	15
Santa Rosa de Copán	75 – 100	29	15
Valle de Corquín	75 – 100	29	15
Veracruz	75 – 100	29	15

Departamento de Cortés

Zona	PPT (mm)	T° (°C)	
		Max	Min
Choloma	50 – 75	33	19
La Lima	50 – 75	33	19
Omoa	100 – 125	33	19
San Antonio de Cortés	50 – 75	33	19
San Manuel	50 – 75	33	19
Santa Cruz de Yojoa	50 – 75	33	19
Villanueva	50 – 75	33	19

Departamento de El Paraíso

Zona	PPT (mm)	T° (°C)	
		Max	Min
Danlí	25 – 50	31	19
El Paraíso	25 – 50	31	19
Güinope	25 – 50	31	19
Manzaragua	25 – 50	31	19
Morocelí	25 – 50	31	19
Oropolí	25 – 50	31	19
San Lucas	25 – 50	31	19
Teupasenti	25 – 50	31	19
Valle de Jamastrán	25 – 50	31	19

Departamento de Francisco Morazán

Zona	PPT (mm)	T° (°C)	
		Max	Min
El Porvenir	30 – 60	29	17
Orica	30 – 60	29	17
San Ignacio	30 – 60	29	17
Valle de Guaimaca	30 – 60	29	17
Valle de Talanga	30 – 60	29	17

Departamento de Gracias a Dios

Zona	PPT (mm)	T° (°C)	
		Max	Min
Brus Laguna	50 – 75	32	21
Puerto Lempira	50 – 75	32	21
Raya	50 – 75	32	21
Wampusirpi	50 – 75	32	21

Departamento de Intibucá

Zona	PPT (mm)	T° (°C)	
		Max	Min
Colomoncagua	75 – 100	28	15
Dolores	75 – 100	28	15
Intibucá	50 – 75	28	15
Jesús de Otoro	50 – 75	28	15
La Esperanza	50 – 75	28	15
San Francisco de Opalaca	75 – 100	28	15
San Juan	75 – 100	28	15
San Miguelito	75 – 100	28	15
Yamaranguila	75 – 100	28	15

Departamento de La Paz

Zona	PPT (mm)	T° (°C)	
		Max	Min
Aguanqueterique	50 – 75	29	17
Cabañas	50 – 75	29	17
Marcala	50 – 75	29	17
Puringla	50 – 75	29	17
Tutule	50 – 75	29	17

Departamento de Lempira

Zona	PPT (mm)	T° (°C)	
		Max	Min
Belén	75 – 100	28	14
Candelaria	75 – 100	28	14
Erandique	75 – 100	28	14
Gracias	75 – 100	28	14
Gualcinco	75 – 100	28	14
La Campa	75 – 100	28	14
La Iguala	75 – 100	28	14
La Unión	75 – 100	28	14
Lepaera	75 – 100	28	14
Piraera	75 – 100	28	14
San Andrés	75 – 100	28	14
San Marcos de Caiquín	75 – 100	28	14
San Sebastián	75 – 100	28	14
Santa Cruz	75 – 100	28	14

Departamento de Ocotepeque

Zona	PPT (mm)	T° (°C)	
		Max	Min
Concepción	75 – 100	27	16
Dolores Merendón	75 – 100	27	16
Encarnación	75 – 100	27	16
La Labor	75 – 100	27	16
Lucerna	75 – 100	27	16
Mercedes	75 – 100	27	16
Ocotepeque	75 – 100	27	16
San Fernando	75 – 100	27	16
San Francisco del Valle	75 – 100	27	16
San Jorge	75 – 100	27	16
San Marcos de Ocotepeque	75 – 100	27	16
Santa Fe	75 – 100	27	16
Sensenti	75 – 100	27	16
Sinuapa	75 – 100	27	16

Departamento de Olancho

Zona	PPT (mm)	T° (°C)	
		Max	Min
Catacamas	50 – 75	32	19
Guayape	50 – 75	32	19
Juticalpa	50 – 75	32	19
Lepaguare	50 – 75	32	19
Rosario	50 – 75	32	19
San Esteban	50 – 75	32	19
Salamá	50 – 75	32	19

Departamento de Santa Bárbara

Zona	PPT (mm)	T° (°C)	
		Max	Min
Atíma	50 – 75	33	21
Azacualpa	50 – 75	33	21
Ilama	50 – 75	33	21
Macuelizo	50 – 75	33	21
Petoa	50 – 75	33	21
Quimistán	50 – 75	33	21
San Marcos	50 – 75	33	21
San Nicolás	50 – 75	33	21
Santa Rita	50 – 75	33	21

Departamento de Valle

Zona	PPT (mm)	T° (°C)	
		Max	Min
Alianza	100 – 125	35	21
Aramecina	100 – 125	35	21
Goascorán	100 – 125	35	21
Langue	100 – 125	35	21
Nacaome	100 – 125	35	21
San Francisco de Coray	100 – 125	35	21
San Lorenzo	100 – 125	35	21

Departamento de Yoro

Zona	PPT (mm)	T° (°C)	
		Max	Min
El Negrito	60 – 80	33	19
El Progreso	60 – 80	33	19
Morazán	60 – 80	33	19
Olanchito	60 – 80	33	19
Santa Rita	60 – 80	33	19
Sulaco	60 – 80	33	19
Victoria	60 – 80	33	19
Yoro	60 – 80	33	19