

Reporte Agrometeorológico
Año XI - No. 21
Perspectiva para el período correspondiente del 02 al 10 de agosto de 2023

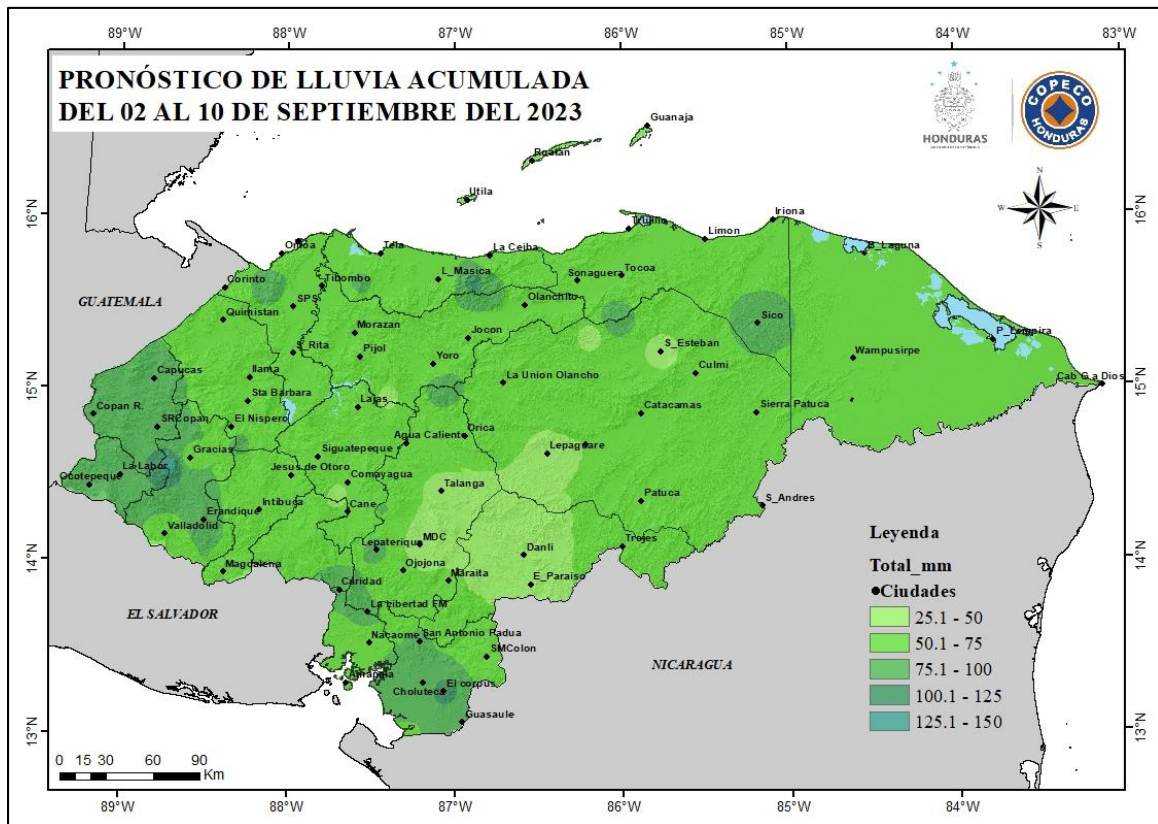
PRESENTACIÓN

La Secretaría de Agricultura y Ganadería (SAG), por medio del Servicio de Información Agroalimentaria (INFOAGRO) y la Dirección de Ciencia y Tecnología Agropecuaria (DICTA), en coordinación con la Comisión Permanente de Contingencias (COPECO), ponen a disposición el Reporte Agrometeorológico, el cual tiene como objetivo presentar las condiciones meteorológicas en las principales zonas productoras de Honduras.

Tabla de Contenido

<i>Lluvia esperada para el período del 02 al 10 de agosto de 2023</i>	2
<i>Comentario Meteorológico</i>	2
<i>Temperaturas máximas (°C) para el período del 02 al 10 de agosto de 2023</i>	3
<i>Temperaturas mínimas (°C) para el período del 02 al 10 de agosto de 2023</i>	3
<i>Datos meteorológicos por departamento</i>	4
<i>Departamento de Atlántida</i>	4
<i>Departamento de Choluteca</i>	4
<i>Departamento de Colón</i>	4
<i>Departamento de Comayagua</i>	5
<i>Departamento de Copán</i>	5
<i>Departamento de Cortés</i>	5
<i>Departamento de El Paraíso</i>	5
<i>Departamento de Francisco Morazán</i>	6
<i>Departamento de Gracias a Dios</i>	6
<i>Departamento de Intibucá</i>	6
<i>Departamento de La Paz</i>	6
<i>Departamento de Lempira</i>	7
<i>Departamento de Ocotepeque</i>	7
<i>Departamento de Olancho</i>	7
<i>Departamento de Santa Bárbara</i>	8
<i>Departamento de Valle</i>	8
<i>Departamento de Yoro</i>	8

Lluvia esperada para el período del 02 al 10 de agosto de 2023



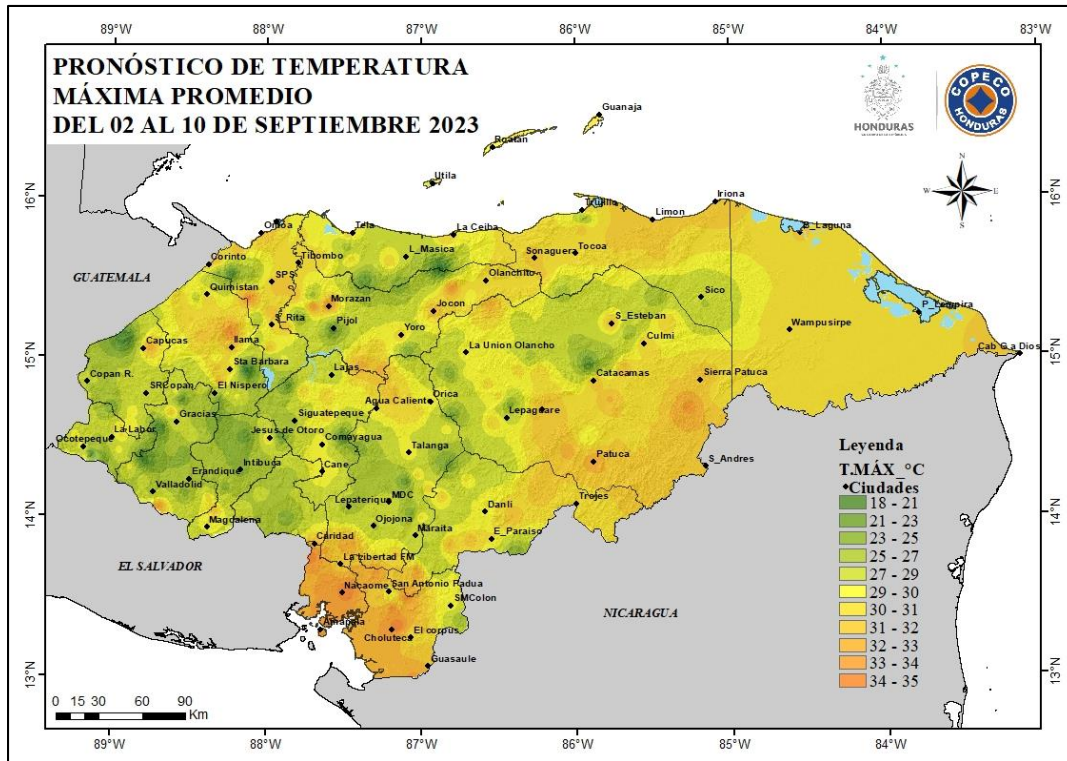
Fuente: CENAOS, COPECO

Comentario Meteorológico

Para este periodo se pronostica el desplazamiento de 2 Ondas Tropicales, la cuales pasarían los días sábado 02 y el martes 05 de septiembre, dichas producirá nubosidad, lluvias y chubascos de leves a moderados para la mayor parte del territorio nacional, con mayor acumulados sobre la región Suroccidental del país.

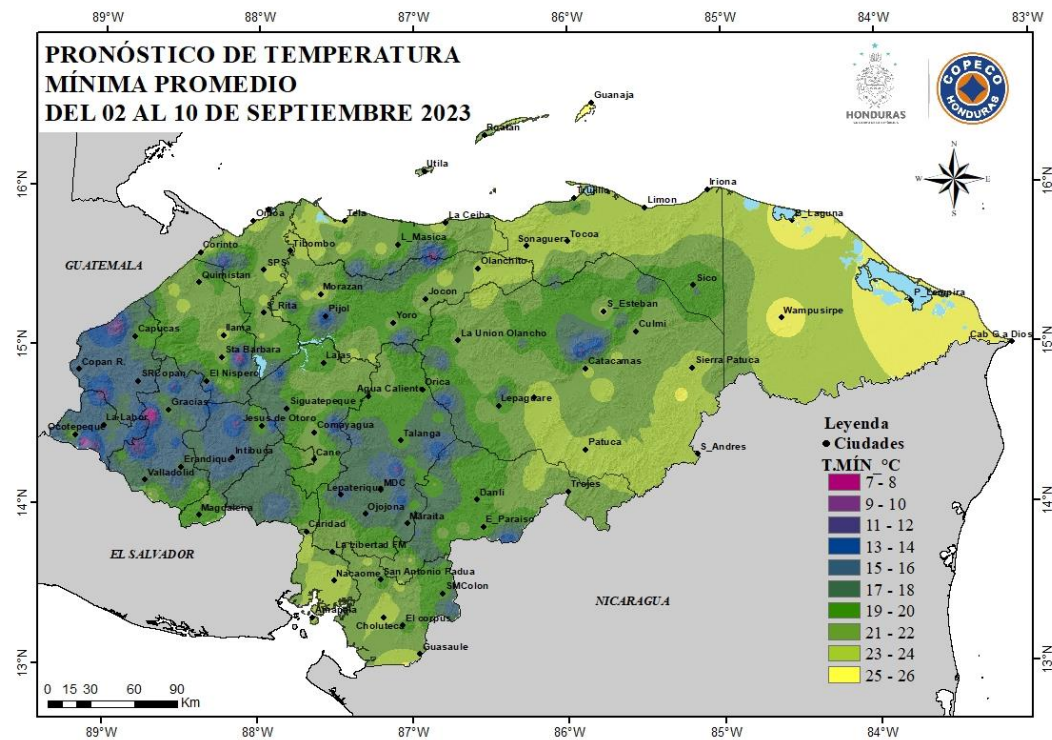
El día viernes 08 de septiembre una Vaguada estará produciendo lluvias y chubascos moderados sobre la mayor parte del territorio.

Temperaturas máximas (°C) para el período del 02 al 10 de agosto de 2023



Fuente: CENAOs, COPECO

Temperaturas mínimas (°C) para el período del 02 al 10 de agosto de 2023



Fuente: CENAOs, COPECO

Las temperaturas más altas podrían alcanzar los 34° C en Choluteca y Valle.

Las temperaturas más bajas durante este período se esperan en algunos municipios de Intibucá, Lempira y La Paz en donde podrán bajar a 12°C durante las noches y madrugadas.

Datos meteorológicos por departamento¹

Departamento de Atlántida

Zona	PPT (mm)	T° (°C)	
		Max	Min
Arizona	50 - 75	28	22
El Porvenir	50 - 75	28	22
Esparta	50 - 75	28	22
Jutiapa	50 - 75	28	22
La Ceiba	50 - 75	28	22
La Masica	50 - 75	28	22
San Francisco	50 - 75	28	22
San Juan Pueblo	50 - 75	28	22
Tela	50 - 75	28	22

Abreviaciones: ppt (precipitación); T° (temperatura); ETP (evapotranspiración).

Departamento de Choluteca

Zona	PPT (mm)	T° (°C)	
		Max	Min
Apacilagua	75 – 100	33	22
Choluteca	75 – 100	34	23
Concepción de María	75 – 100	33	22
El Corpus	75 – 100	32	21
El Triunfo	75 – 100	34	23
Marcovia	75 – 100	34	23
Morolica	75 – 100	33	22
Namasigüe	75 – 100	34	23
Orocuina	75 – 100	34	23
Pespire	75 – 100	34	23
San Marcos de Colón	75 – 100	28	17

Departamento de Colón

Zona	PPT (mm)	T° (°C)	
		Max	Min
Balfate	75 - 100	28	22
Bonito Oriental	75 - 100	28	22
Limón	75 - 100	28	22
Santa Rosa de Aguán	75 - 100	28	22
Sonaguera	75 - 100	28	22
Tocoa	75 - 100	28	22
Trujillo	75 - 100	28	22

¹ Fuente: CENAOS, COPECO

Departamento de Comayagua

Zona	PPT (mm)	T° (°C)	
		Max	Min
Ajuterique	50 – 75	29	20
El Rosario	50 – 75	29	20
Humuya	50 – 75	29	20
La Libertad	50 – 75	30	21
Lamaní	50 – 75	29	20
Lejamaní	50 – 75	29	20
San Luis	50 – 75	30	20

Departamento de Copán

Zona	PPT (mm)	T° (°C)	
		Max	Min
Copán Ruinas	75 – 100	29	20
Cucuyagua	75 – 100	27	18
El Sisin (La Jigua)	75 – 100	29	20
Florida	75 – 100	29	20
La Entrada (Valle de Magdalena)	75 – 100	30	21
Las Pilas	75 – 100	25	16
Santa Rita	75 – 100	29	20
Santa Rosa de Copán	75 – 100	26	17
Valle de Corquín	75 – 100	27	18
Veracruz	75 – 100	28	19

Departamento de Cortés

Zona	PPT (mm)	T° (°C)	
		Max	Min
Choloma	50 – 75	30	23
La Lima	50 – 75	30	23
Omoa	50 – 75	30	23
San Antonio de Cortés	50 – 75	26	19
San Manuel	50 – 75	30	23
Santa Cruz de Yojoa	50 – 75	27	20
Villanueva	50 – 75	30	23

Departamento de El Paraíso

Zona	PPT (mm)	T° (°C)	
		Max	Min
Danlí	30 - 65	29	20
El Paraíso	30 - 65	28	19
Güinope	30 - 65	24	15
Manzaragua	30 - 65	24	15
Morocelí	30 - 65	29	20
Oropolí	30 - 65	30	21
San Lucas	30 - 65	25	16
Teupasenti	30 - 65	28	19
Valle de Jamastrán	30 - 65	29	20

Departamento de Francisco Morazán

Zona	PPT (mm)	T° (°C)	
		Max	Min
El Porvenir	50 – 75	29	20
Orica	50 – 75	28	19
San Ignacio	25 – 50	29	20
Valle de Guaimaca	50 – 75	28	19
Valle de Talanga	25 – 50	28	19

Departamento de Gracias a Dios

Zona	PPT (mm)	T° (°C)	
		Max	Min
Brus Laguna	50 - 75	30	24
Puerto Lempira	50 - 75	30	24
Raya	50 - 75	30	24
Wampusirpi	50 - 75	29	23

Departamento de Intibucá

Zona	PPT (mm)	T° (°C)	
		Max	Min
Colomoncagua	50 - 75	25	17
Dolores	50 - 75	24	16
Intibucá	50 - 75	20	12
Jesús de Otoro	50 - 75	27	19
La Esperanza	50 - 75	20	12
San Francisco de Opalaca	50 - 75	21	13
San Juan	50 - 75	23	15
San Miguelito	50 - 75	23	15
Yamaranguila	50 - 75	20	12

Departamento de La Paz

Zona	PPT (mm)	T° (°C)	
		Max	Min
Aguanqueterique	50 - 75	31	22
Cabañas	50 - 75	22	13
Marcala	50 - 75	25	16
Puringla	50 - 75	27	18
Tutule	50 - 75	25	16

Departamento de Lempira

Zona	PPT (mm)	T° (°C)	
		Max	Min
Belén	60 – 85	25	17
Candelaria	60 – 85	26	18
Erandique	60 – 85	23	15
Gracias	60 – 85	28	19
Gualcinco	60 – 85	23	15
La Campa	60 – 85	23	15
La Iguala	60 – 85	25	17
La Unión	60 – 85	26	17
Lepaera	60 – 85	27	18
Piraera	60 – 85	26	18
San Andrés	60 – 85	20	12
San Marcos de Caiquín	60 – 85	22	14
San Sebastián	60 – 85	21	13
Santa Cruz	60 – 85	21	13

Departamento de Ocotepeque

Zona	PPT (mm)	T° (°C)	
		Max	Min
Concepción	75 – 100	27	20
Dolores Merendón	75 – 100	23	16
Encarnación	75 – 100	26	19
La Labor	75 – 100	26	19
Lucerna	75 – 100	27	20
Mercedes	75 – 100	24	17
Ocotepeque	75 – 100	27	20
San Fernando	75 – 100	24	17
San Francisco del Valle	75 – 100	26	19
San Jorge	75 – 100	26	19
San Marcos de Ocotepeque	75 – 100	27	18
Santa Fe	75 – 100	27	20
Sensenti	75 – 100	27	18
Sinuapa	75 – 100	27	20

Departamento de Olancho

Zona	PPT (mm)	T° (°C)	
		Max	Min
Catacamas	50 – 75	30	21
Guayape	50 – 75	28	19
Juticalpa	25 – 50	30	21
Lepaguare	25 – 50	29	20
Rosario	50 – 75	28	19
San Esteban	25 – 50	30	21
Salamá	25 – 50	29	20

Departamento de Santa Bárbara

Zona	PPT (mm)	T° (°C)	
		Max	Min
Atíma	50 – 75	28	19
Azacualpa	50 – 75	28	21
Ilama	50 – 75	32	23
Macuelizo	50 – 75	29	22
Petoa	50 – 75	29	22
Quimistán	50 – 75	29	22
San Marcos	50 – 75	29	22
San Nicolás	50 – 75	29	20
Santa Rita	50 – 75	29	20

Departamento de Valle

Zona	PPT (mm)	T° (°C)	
		Max	Min
Alianza	50 – 75	34	23
Aramecina	50 – 75	33	22
Goascorán	50 – 75	34	23
Langue	50 – 75	33	22
Nacaome	50 – 75	34	23
San Francisco de Coray	50 – 75	33	22
San Lorenzo	50 – 75	34	23

Departamento de Yoro

Zona	PPT (mm)	T° (°C)	
		Max	Min
El Negrito	50 – 75	33	23
El Progreso	50 – 75	30	23
Morazán	50 – 75	33	23
Olanchito	50 – 75	33	23
Santa Rita	50 – 75	30	23
Sulaco	50 – 75	30	20
Victoria	50 – 75	31	21
Yoro	50 – 75	30	20