

Reporte Agrometeorológico
Año XI - No. 20
Perspectiva para el período correspondiente del 22 al 31 de agosto de 2023

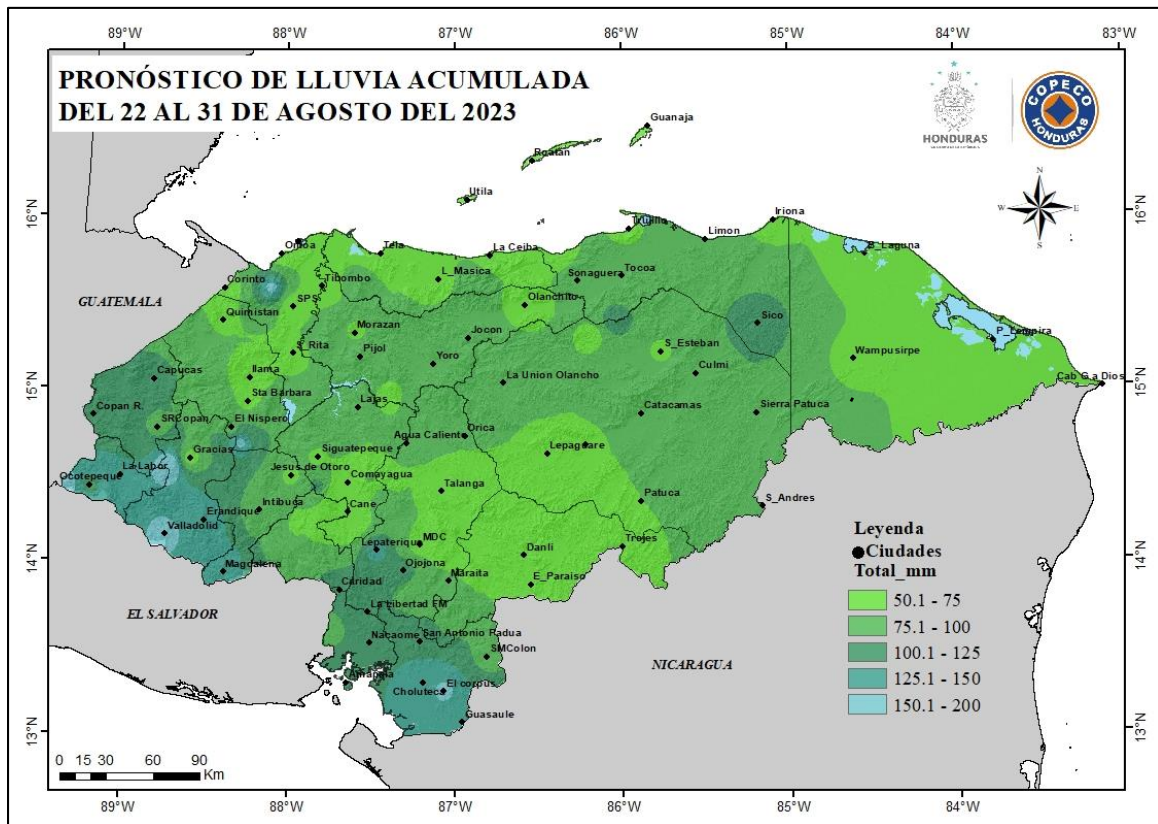
PRESENTACIÓN

La Secretaría de Agricultura y Ganadería (SAG), por medio del Servicio de Información Agroalimentaria (INFOAGRO) y la Dirección de Ciencia y Tecnología Agropecuaria (DICTA), en coordinación con la Comisión Permanente de Contingencias (COPECO), ponen a disposición el Reporte Agrometeorológico, el cual tiene como objetivo presentar las condiciones meteorológicas en las principales zonas productoras de Honduras.

Tabla de Contenido

<i>Lluvia esperada para el período del 22 al 31 de agosto de 2023</i>	2
<i>Comentario Meteorológico</i>	2
<i>Temperaturas máximas (°C) para el período del 22 al 31 de agosto de 2023</i>	3
<i>Temperaturas mínimas (°C) para el período del 22 al 31 de agosto de 2023</i>	3
<i>Datos meteorológicos por departamento</i>	4
<i>Departamento de Atlántida</i>	4
<i>Departamento de Choluteca</i>	4
<i>Departamento de Colón</i>	4
<i>Departamento de Comayagua</i>	5
<i>Departamento de Copán</i>	5
<i>Departamento de Cortés</i>	5
<i>Departamento de El Paraíso</i>	5
<i>Departamento de Francisco Morazán</i>	6
<i>Departamento de Gracias a Dios</i>	6
<i>Departamento de Intibucá</i>	6
<i>Departamento de La Paz</i>	6
<i>Departamento de Lempira</i>	7
<i>Departamento de Ocotepeque</i>	7
<i>Departamento de Olancho</i>	7
<i>Departamento de Santa Bárbara</i>	8
<i>Departamento de Valle</i>	8
<i>Departamento de Yoro</i>	8

Lluvia esperada para el período del 22 al 31 de agosto de 2023



Fuente: CENAOs, COPECO

Comentario Meteorológico

Para el día martes, se pronostica flujo del noreste con condiciones bastante secas en la mayor parte del país.

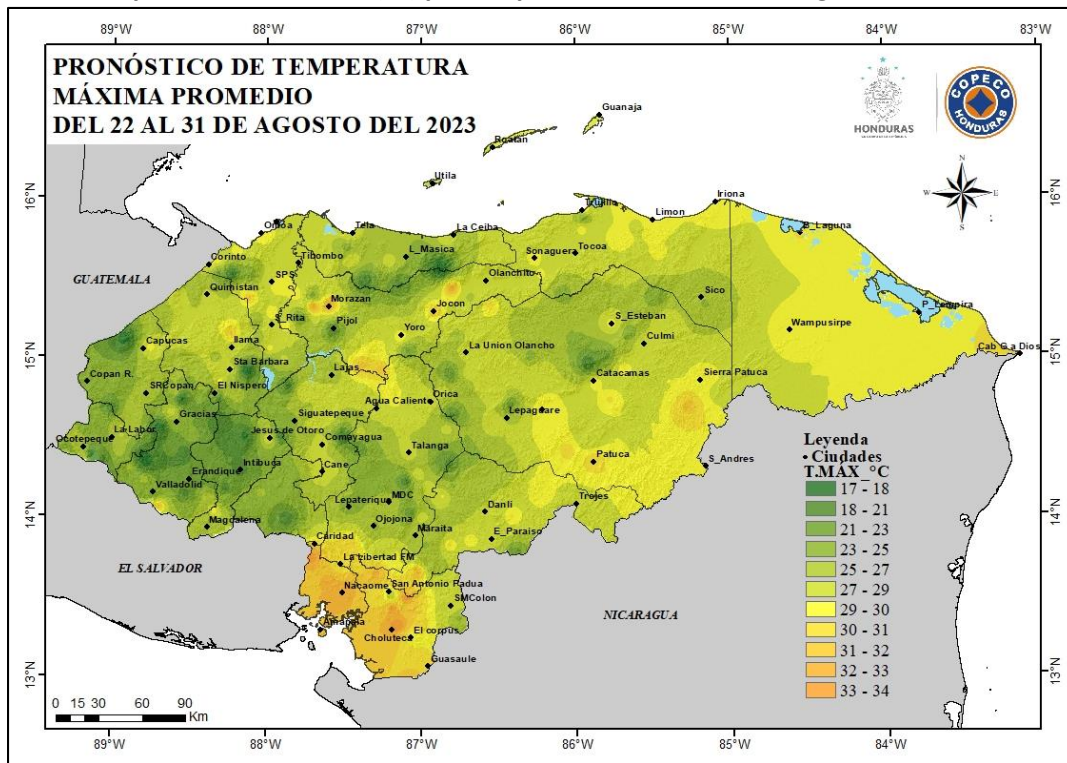
Una vaguada se estará posicionando sobre el territorio nacional desde el miércoles hasta el sábado, produciendo lluvias y chubascos sobre la mayor parte de las regiones, siendo más intensas en el sur, occidente y partes del centro, donde los acumulados de lluvia podrían alcanzar hasta 100 milímetros diarios en las partes montañosas entre jueves y viernes los montos de lluvia bajarán el sábado.

A partir del lunes 28 y hasta el 30 de agosto, se esperan condiciones bastante secas, sin embargo, una onda tropical de poca amplitud podría ingresar al país el jueves 31.

Con estas lluvias que se pronostican para esta semana se estaría marcando la finalización de la Canícula de este año.

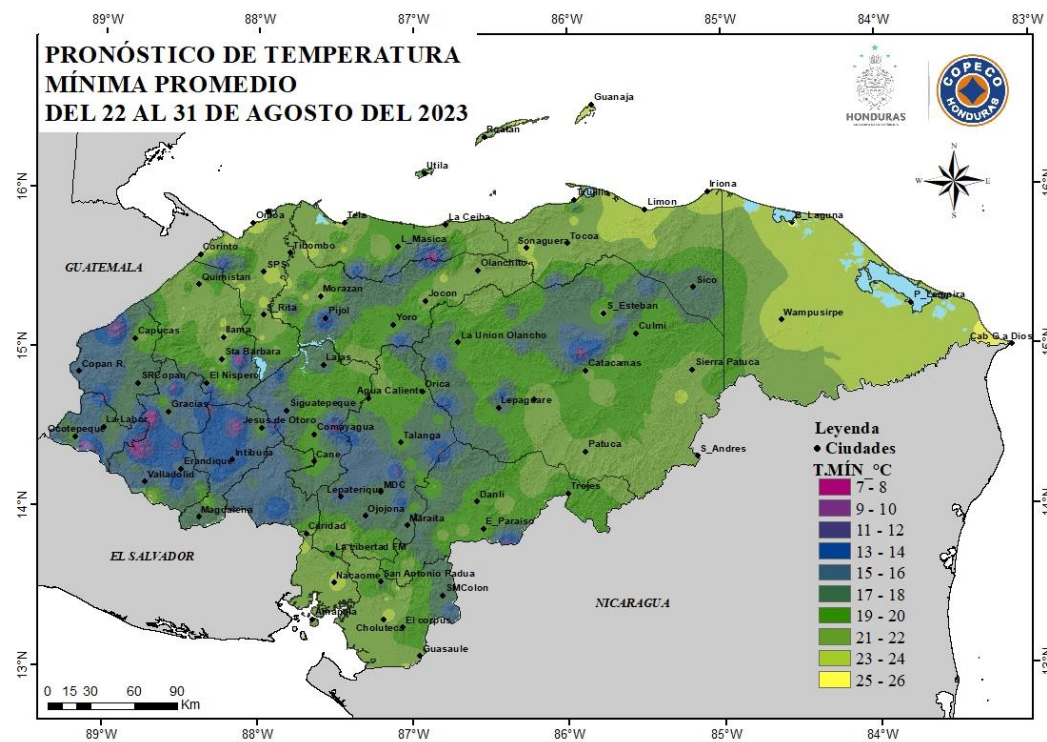
Fase de la Luna: Luna Nueva y Cuarto Menguante a partir del jueves 24.

Temperaturas máximas (°C) para el período del 22 al 31 de agosto de 2023



Fuente: CENAOS, COPECO

Temperaturas mínimas (°C) para el período del 22 al 31 de agosto de 2023



Fuente: CENAOS, COPECO

Las temperaturas más altas podrían alcanzar los 34° C en Choluteca y Valle.

Las temperaturas más bajas durante este período se esperan en algunos municipios de Intibucá, Lempira y La Paz en donde podrán bajar a 12°C durante las noches y madrugadas.

Datos meteorológicos por departamento¹

Departamento de Atlántida

Zona	PPT (mm)	T° (°C)		Viento (km/h)	ETP (mm)
		Max	Min		
Arizona	50 - 75	28	22	7	36
El Porvenir	50 - 75	28	22	7	36
Esparta	50 - 75	28	22	7	36
Jutiapa	50 - 75	28	22	7	36
La Ceiba	50 - 75	28	22	7	36
La Masica	50 - 75	28	22	7	36
San Francisco	50 - 75	28	22	7	36
San Juan Pueblo	50 - 75	28	22	7	36
Tela	50 - 75	28	22	7	36

Abreviaciones: ppt (precipitación); T° (temperatura); ETP (evapotranspiración).

Departamento de Choluteca

Zona	PPT (mm)	T° (°C)		Viento (km/h)	ETP (mm)
		Max	Min		
Apacilagua	120 - 150	33	22	6	40
Choluteca	120 - 150	34	23	6	40
Concepción de María	120 - 150	33	22	6	40
El Corpus	120 - 150	32	21	6	38
El Triunfo	120 - 150	34	23	6	40
Marcovia	120 - 150	34	23	6	40
Morolica	120 - 150	33	22	6	39
Namasigüe	120 - 150	34	23	6	40
Orocuina	120 - 150	34	23	6	40
Pespire	120 - 150	34	23	6	40
San Marcos de Colón	120 - 150	28	17	8	35

Departamento de Colón

Zona	PPT (mm)	T° (°C)		Viento (km/h)	ETP (mm)
		Max	Min		
Balfate	75 - 100	28	22	7	36
Bonito Oriental	75 - 100	28	22	7	36
Limón	75 - 100	28	22	7	36
Santa Rosa de Aguán	75 - 100	28	22	7	36
Sonaguera	75 - 100	28	22	7	36
Tocoa	75 - 100	28	22	7	36
Trujillo	75 - 100	28	22	7	36

¹ Fuente: CENAOS, COPECO

Departamento de Comayagua

Zona	PPT (mm)	T° (°C)		Viento (km/h)	ETP (mm)
		Max	Min		
Ajuterique	60 - 85	29	20	7	36
El Rosario	60 - 85	29	20	6	36
Humuya	60 - 85	29	20	7	36
La Libertad	60 - 85	30	21	7	36
Lamaní	60 - 85	29	20	7	35
Lejamaní	60 - 85	29	20	7	36
San Luis	60 - 85	30	20	7	36

Departamento de Copán

Zona	PPT (mm)	T° (°C)		Viento (km/h)	ETP (mm)
		Max	Min		
Copán Ruinas	100 - 125	29	20	7	35
Cucuyagua	100 - 125	27	18	7	34
El Sisin (La Jigua)	100 - 125	29	20	7	35
Florida	100 - 125	29	20	7	35
La Entrada (Valle de Magdalena)	100 - 125	30	21	5	35
Las Pilas	100 - 125	25	16	8	34
Santa Rita	100 - 125	29	20	7	35
Santa Rosa de Copán	100 - 125	26	17	7	34
Valle de Corquín	100 - 125	27	18	7	34
Veracruz	100 - 125	28	19	7	35

Departamento de Cortés

Zona	PPT (mm)	T° (°C)		Viento (km/h)	ETP (mm)
		Max	Min		
Choloma	50 - 80	30	23	7	37
La Lima	50 - 80	30	23	7	37
Omoa	50 - 80	30	23	7	37
San Antonio de Cortés	50 - 80	26	19	8	36
San Manuel	50 - 80	30	23	7	37
Santa Cruz de Yojoa	50 - 80	27	20	8	36
Villanueva	50 - 80	30	23	7	37

Departamento de El Paraíso

Zona	PPT (mm)	T° (°C)		Viento (km/h)	ETP (mm)
		Max	Min		
Danlí	50 - 75	29	20	6	35
El Paraíso	50 - 75	28	19	6	35
Güinope	50 - 75	24	15	9	34
Manzaragua	50 - 75	24	15	11	34
Morocelí	50 - 75	29	20	8	36
Oropolí	50 - 75	30	21	8	36
San Lucas	50 - 75	25	16	11	34
Teupasenti	50 - 75	28	19	8	36
Valle de Jamastrán	50 - 75	29	20	7	36

Departamento de Francisco Morazán

Zona	PPT (mm)	T° (°C)		Viento (km/h)	ETP (mm)
		Max	Min		
El Porvenir	50 - 80	29	20	6	36
Orica	50 - 80	28	19	6	36
San Ignacio	50 - 80	29	20	6	36
Valle de Guaimaca	50 - 80	28	19	6	35
Valle de Talanga	50 - 80	28	19	6	35

Departamento de Gracias a Dios

Zona	PPT (mm)	T° (°C)		Viento (km/h)	ETP (mm)
		Max	Min		
Brus Laguna	50 - 75	30	24	11	37
Puerto Lempira	50 - 75	30	24	11	37
Raya	50 - 75	30	24	11	37
Wampusirpi	50 - 75	29	23	11	37

Departamento de Intibucá

Zona	PPT (mm)	T° (°C)		Viento (km/h)	ETP (mm)
		Max	Min		
Colomoncagua	75 - 100	25	17	6	29
Dolores	100 - 125	24	16	6	29
Intibucá	75 - 100	20	12	7	30
Jesús de Otoro	75 - 100	27	19	5	29
La Esperanza	75 - 100	20	12	7	30
San Francisco de Opalaca	100 - 125	21	13	7	30
San Juan	100 - 125	23	15	6	29
San Miguelito	100 - 125	23	15	6	29
Yamaranguila	100 - 125	20	12	7	30

Departamento de La Paz

Zona	PPT (mm)	T° (°C)		Viento (km/h)	ETP (mm)
		Max	Min		
Aguanqueterique	75 - 100	31	22	6	36
Cabañas	75 - 100	22	13	9	33
Marcala	75 - 100	25	16	8	34
Puringla	75 - 100	27	18	7	35
Tutule	75 - 100	25	16	8	34

Departamento de Lempira

Zona	PPT (mm)	T° (°C)		Viento (km/h)	ETP (mm)
		Max	Min		
Belén	75 - 100	25	17	6	29
Candelaria	100 - 130	26	18	6	29
Erandique	100 - 130	23	15	7	29
Gracias	100 - 130	28	19	7	34
Gualcince	100 - 130	23	15	7	30
La Campa	100 - 130	23	15	7	29
La Iguala	75 - 100	25	17	6	29
La Unión	75 - 100	26	17	7	34
Lepaera	75 - 100	27	18	7	34
Piraera	100 - 130	26	18	6	29
San Andrés	100 - 130	20	12	7	30
San Marcos de Caiquín	100 - 130	22	14	7	29
San Sebastián	100 - 130	21	13	7	30
Santa Cruz	100 - 130	21	13	7	30

Departamento de Ocotepeque

Zona	PPT (mm)	T° (°C)		Viento (km/h)	ETP (mm)
		Max	Min		
Concepción	100 - 130	27	20	7	36
Dolores Merendón	100 - 130	23	16	9	34
Encarnación	100 - 130	26	19	7	36
La Labor	100 - 130	26	19	8	36
Lucerna	100 - 130	27	20	7	36
Mercedes	100 - 130	24	17	8	34
Ocotepeque	100 - 130	27	20	7	36
San Fernando	100 - 130	24	17	8	35
San Francisco del Valle	100 - 130	26	19	7	36
San Jorge	100 - 130	26	19	7	36
San Marcos de Ocotepeque	100 - 130	27	18	7	34
Santa Fe	100 - 130	27	20	7	36
Sensenti	100 - 130	27	18	7	34
Sinuapa	100 - 130	27	20	7	36

Departamento de Olancho

Zona	PPT (mm)	T° (°C)		Viento (km/h)	ETP (mm)
		Max	Min		
Catacamas	75 - 100	30	21	7	36
Guayape	50 - 75	28	19	9	36
Juticalpa	50 - 75	30	21	7	36
Lepaguare	50 - 75	29	20	9	36
Rosario	75 - 100	28	19	9	35
San Esteban	50 - 75	30	21	7	36
Salamá	50 - 75	29	20	9	36

Departamento de Santa Bárbara

Zona	PPT (mm)	T° (°C)		Viento (km/h)	ETP (mm)
		Max	Min		
Atíma	55 - 85	28	19	7	35
Azacualpa	55 - 85	28	21	8	37
Ilama	55 - 85	32	23	6	36
Macuelizo	55 - 85	29	22	8	37
Petoa	55 - 85	29	22	8	37
Quimistán	55 - 85	29	22	8	37
San Marcos	55 - 85	29	22	8	37
San Nicolás	55 - 85	29	20	7	35
Santa Rita	55 - 85	29	20	7	35

Departamento de Valle

Zona	PPT (mm)	T° (°C)		Viento (km/h)	ETP (mm)
		Max	Min		
Alianza	100 - 130	34	23	6	40
Aramecina	100 - 130	33	22	6	40
Goascorán	100 - 130	34	23	6	40
Langue	100 - 130	33	22	6	40
Nacaome	100 - 130	34	23	6	40
San Francisco de Coray	100 - 130	33	22	6	40
San Lorenzo	100 - 130	34	23	6	40

Departamento de Yoro

Zona	PPT (mm)	T° (°C)		Viento (km/h)	ETP (mm)
		Max	Min		
El Negrito	75 - 100	33	23	6	37
El Progreso	75 - 100	30	23	7	37
Morazán	50 - 75	33	23	6	37
Olanchito	75 - 100	33	23	6	37
Santa Rita	50 - 75	30	23	7	37
Sulaco	75 - 100	30	20	7	36
Victoria	75 - 100	31	21	7	36
Yoro	75 - 100	30	20	7	36