

Reporte Agrometeorológico
Año XI - No. 19
Perspectiva para el período correspondiente del 11 al 20 de agosto de 2023

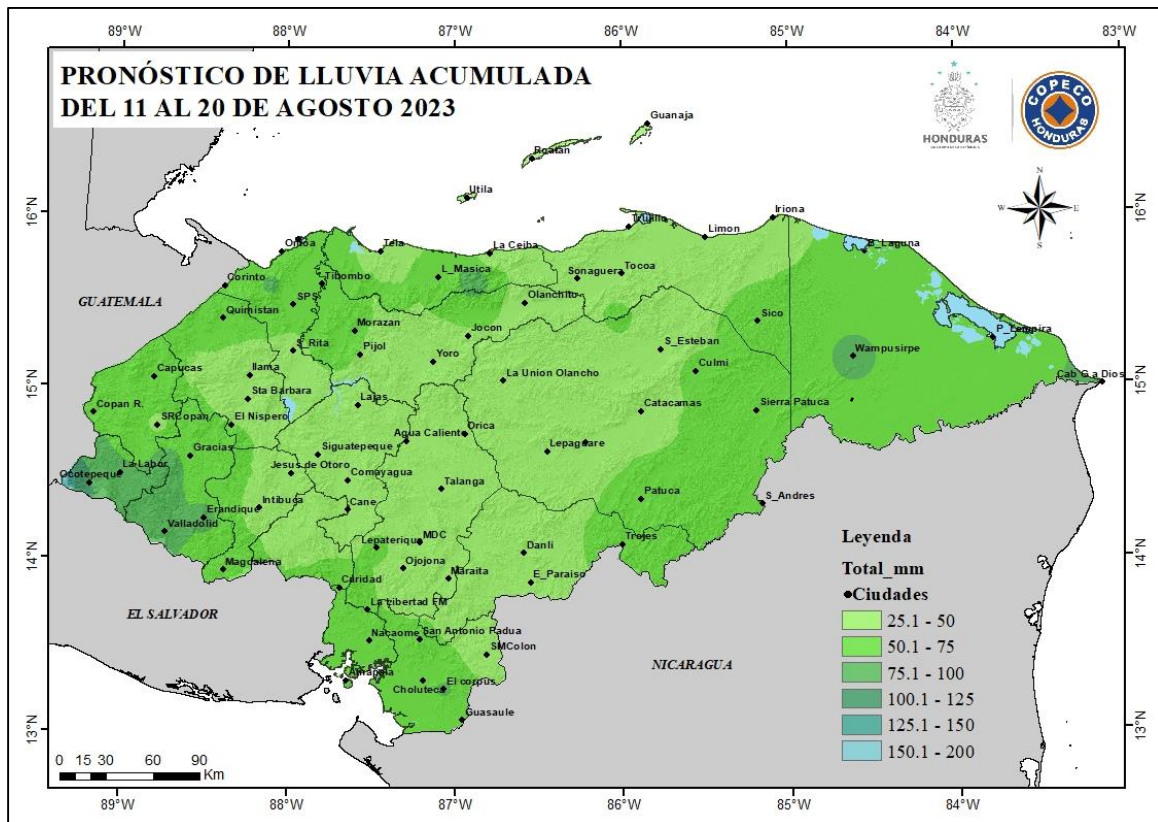
PRESENTACIÓN

La Secretaría de Agricultura y Ganadería (SAG), por medio del Servicio de Información Agroalimentaria (INFOAGRO) y la Dirección de Ciencia y Tecnología Agropecuaria (DICTA), en coordinación con la Comisión Permanente de Contingencias (COPECO), ponen a disposición el Reporte Agrometeorológico, el cual tiene como objetivo presentar las condiciones meteorológicas en las principales zonas productoras de Honduras.

Tabla de Contenido

<i>Lluvia esperada para el período del 11 al 20 de agosto de 2023</i>	2
<i>Comentario Meteorológico</i>	2
<i>Temperaturas máximas (°C) para el período del 11 al 20 de agosto de 2023</i>	3
<i>Temperaturas mínimas (°C) para el período del 11 al 20 de agosto de 2023</i>	3
<i>Datos meteorológicos por departamento</i>	4
<i>Departamento de Atlántida</i>	4
<i>Departamento de Choluteca</i>	4
<i>Departamento de Colón</i>	4
<i>Departamento de Comayagua</i>	5
<i>Departamento de Copán</i>	5
<i>Departamento de Cortés</i>	5
<i>Departamento de El Paraíso</i>	5
<i>Departamento de Francisco Morazán</i>	6
<i>Departamento de Gracias a Dios</i>	6
<i>Departamento de Intibucá</i>	6
<i>Departamento de La Paz</i>	6
<i>Departamento de Lempira</i>	7
<i>Departamento de Ocotepeque</i>	7
<i>Departamento de Olancho</i>	7
<i>Departamento de Santa Bárbara</i>	8
<i>Departamento de Valle</i>	8
<i>Departamento de Yoro</i>	8

Lluvia esperada para el período del 11 al 20 de agosto de 2023



Fuente: CENAOS, COPECO

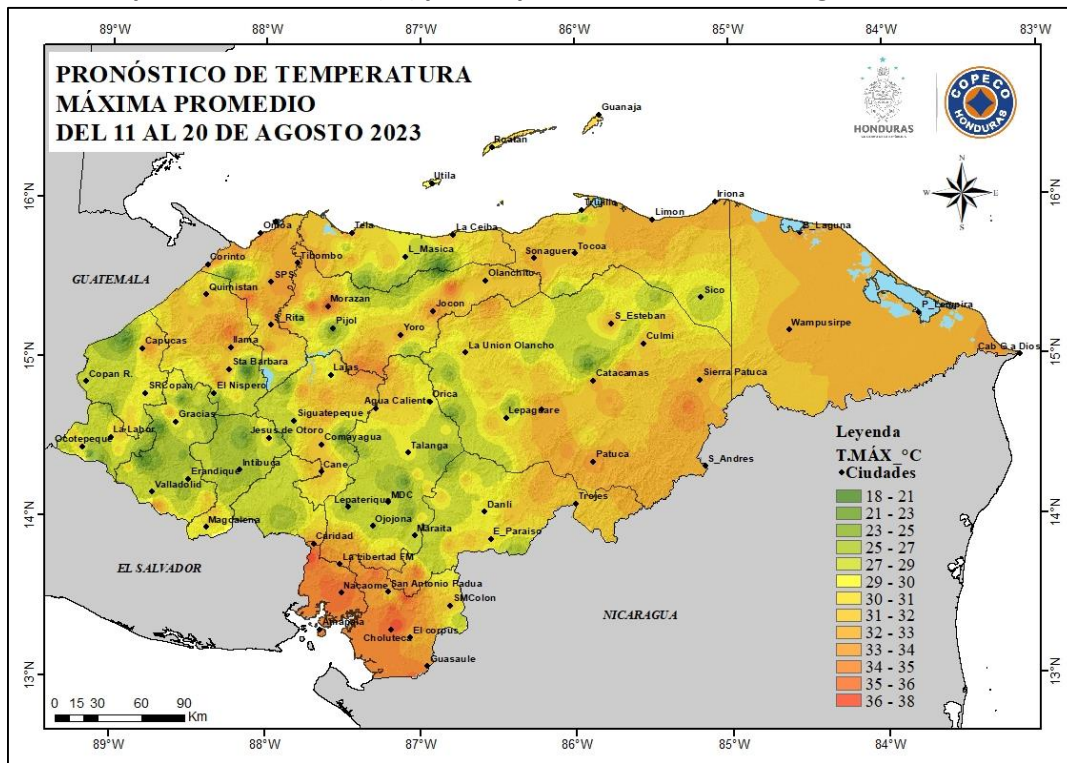
Comentario Meteorológico

En este periodo se pronostica el paso de 3 Ondas Tropicales:

- La primera el día 12 de agosto la cual se espera sea de corta amplitud lo cual permitirá que se produzcan lluvias y chubascos de débiles a moderados sobre la mayor parte del país dejando mayores acumulados sobre las regiones Oriental, Centro y Suroccidental.
- La segunda se pronostica para los días 14 y 15 de agosto la cual estaría asociada a una Vaguada en altura lo cual producirá lluvias y chubascos de moderados a fuertes sobre todo el territorio nacional.
- Y la tercera se pronostica para el día 18 de agosto y generará lluvias y chubascos moderados, con mayores acumulados sobre la región Oriental y Suroccidental de nuestro país.

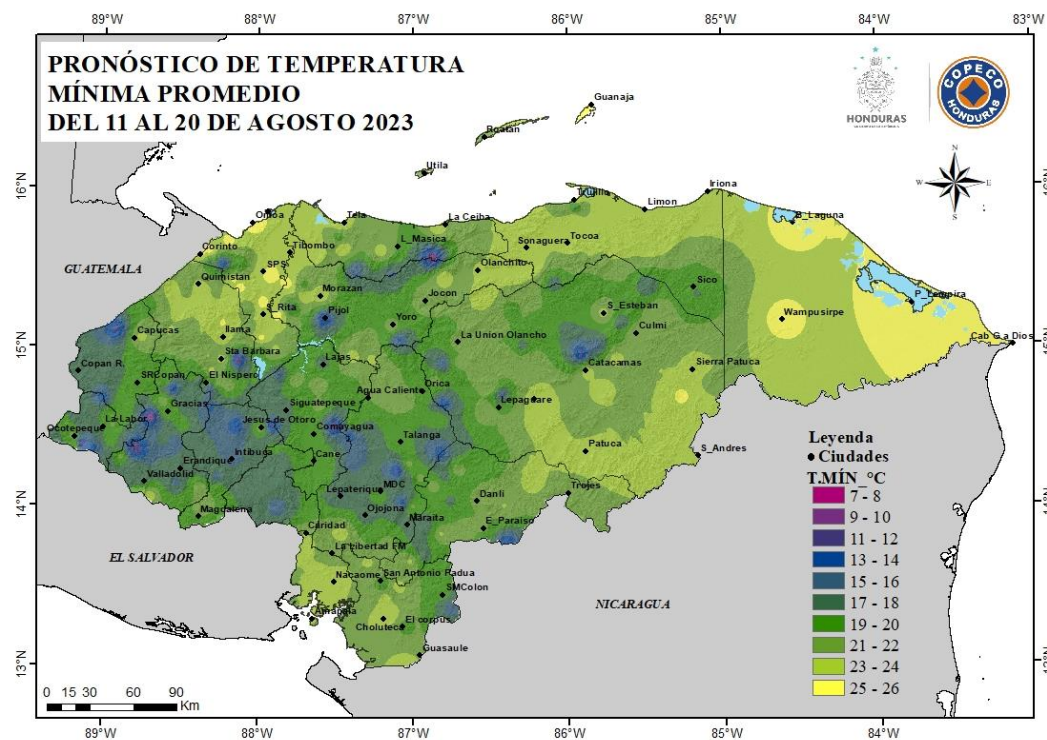
Para los demás días el ingreso de humedad del Mar Caribe y el Océano Pacifico estará produciendo lluvias y lloviznas sobre todo en las zonas montañosas.

Temperaturas máximas (°C) para el período del 11 al 20 de agosto de 2023



Fuente: CENAOS, COPECO

Temperaturas mínimas (°C) para el período del 11 al 20 de agosto de 2023



Fuente: CENAOS, COPECO

Las temperaturas más altas podrían alcanzar los 37° C en Choluteca y Valle.

Las temperaturas más bajas durante este período se esperan en algunos municipios de Intibucá, Lempira y La Paz en donde podrán bajar a 14°C durante las noches y madrugadas.

Datos meteorológicos por departamento¹

Departamento de Atlántida

Zona	PPT (mm)	T° (°C)		Viento (km/h)	ETP (mm)
		Max	Min		
Arizona	30 - 65	32	23	11	37
El Porvenir	30 - 65	32	23	11	37
Esparta	30 - 65	32	23	11	37
Jutiapa	30 - 65	32	23	11	37
La Ceiba	30 - 65	32	23	11	37
La Masica	30 - 65	32	23	11	37
San Francisco	30 - 65	32	23	11	37
San Juan Pueblo	30 - 65	32	23	11	37
Tela	30 - 65	32	23	11	37

Abreviaciones: ppt (precipitación); T° (temperatura); ETP (evapotranspiración).

Departamento de Choluteca

Zona	PPT (mm)	T° (°C)		Viento (km/h)	ETP (mm)
		Max	Min		
Apacilagua	50 - 75	36	23	3	40
Choluteca	50 - 75	37	24	3	40
Concepción de María	50 - 75	36	23	4	40
El Corpus	50 - 75	35	22	3	38
El Triunfo	50 - 75	37	24	3	40
Marcovia	50 - 75	37	24	3	40
Morolica	50 - 75	36	23	3	39
Namasigüe	50 - 75	37	24	3	40
Orocuina	50 - 75	37	24	3	40
Pespire	50 - 75	37	24	3	40
San Marcos de Colón	50 - 75	31	18	5	35

Departamento de Colón

Zona	PPT (mm)	T° (°C)		Viento (km/h)	ETP (mm)
		Max	Min		
Balfate	25 - 50	32	23	11	37
Bonito Oriental	25 - 50	32	23	11	37
Limón	25 - 50	32	23	11	37
Santa Rosa de Aguán	25 - 50	32	23	11	37
Sonaguera	25 - 50	32	23	11	37
Tocoa	25 - 50	32	23	11	37
Trujillo	25 - 50	32	23	11	37

¹ Fuente: CENAOS, COPECO

Departamento de Comayagua

Zona	PPT (mm)	T° (°C)		Viento (km/h)	ETP (mm)
		Max	Min		
Ajuterique	25 - 50	31	21	10	35
El Rosario	25 - 50	31	21	9	35
Humuya	25 - 50	31	21	10	35
La Libertad	25 - 50	32	22	10	35
Lamaní	25 - 50	31	21	10	34
Lejamaní	25 - 50	31	21	10	35
San Luis	25 - 50	33	21	11	36

Departamento de Copán

Zona	PPT (mm)	T° (°C)		Viento (km/h)	ETP (mm)
		Max	Min		
Copán Ruinas	50 - 75	33	22	10	35
Cucuyagua	50 - 75	31	20	11	34
El Sisin (La Jigua)	50 - 75	33	22	10	35
Florida	50 - 75	33	22	10	35
La Entrada (Valle de Magdalena)	50 - 75	34	23	9	35
Las Pilas	50 - 75	29	18	11	34
Santa Rita	50 - 75	33	22	10	35
Santa Rosa de Copán	25 - 50	30	19	11	34
Valle de Corquín	50 - 75	31	20	11	34
Veracruz	50 - 75	32	21	11	35

Departamento de Cortés

Zona	PPT (mm)	T° (°C)		Viento (km/h)	ETP (mm)
		Max	Min		
Choloma	50 - 75	34	25	7	38
La Lima	50 - 75	34	25	7	38
Omoa	50 - 75	34	25	7	38
San Antonio de Cortés	50 - 75	30	21	8	37
San Manuel	50 - 75	34	25	7	38
Santa Cruz de Yojoa	20 - 50	31	22	8	37
Villanueva	50 - 75	34	25	7	38

Departamento de El Paraíso

Zona	PPT (mm)	T° (°C)		Viento (km/h)	ETP (mm)
		Max	Min		
Danlí	25 - 50	31	21	10	34
El Paraíso	25 - 50	30	20	10	34
Güinope	25 - 50	27	17	13	34
Manzaragua	25 - 50	27	17	15	34
Morocelí	25 - 50	32	22	11	36
Oropolí	25 - 50	33	23	11	36
San Lucas	25 - 50	27	17	15	33
Teupasenti	25 - 50	31	21	11	36
Valle de Jamastrán	25 - 50	32	22	11	36

Departamento de Francisco Morazán

Zona	PPT (mm)	T° (°C)		Viento (km/h)	ETP (mm)
		Max	Min		
El Porvenir	25 - 50	31	21	10	35
Orica	25 - 50	30	20	10	35
San Ignacio	25 - 50	31	21	10	35
Valle de Guaimaca	25 - 50	30	20	10	34
Valle de Talanga	25 - 50	30	20	10	34

Departamento de Gracias a Dios

Zona	PPT (mm)	T° (°C)		Viento (km/h)	ETP (mm)
		Max	Min		
Brus Laguna	50 - 75	33	25	11	37
Puerto Lempira	50 - 75	33	25	11	37
Raya	50 - 75	33	25	11	37
Wampusirpi	50 - 75	32	24	11	37

Departamento de Intibucá

Zona	PPT (mm)	T° (°C)		Viento (km/h)	ETP (mm)
		Max	Min		
Colomoncagua	25 - 50	30	20	9	29
Dolores	25 - 50	29	19	10	29
Intibucá	25 - 50	25	15	11	30
Jesús de Otoro	25 - 50	32	22	8	29
La Esperanza	25 - 50	25	15	11	30
San Francisco de Opalaca	25 - 50	26	16	10	30
San Juan	25 - 50	28	18	10	29
San Miguelito	25 - 50	28	18	10	29
Yamaranguila	25 - 50	25	15	11	30

Departamento de La Paz

Zona	PPT (mm)	T° (°C)		Viento (km/h)	ETP (mm)
		Max	Min		
Aguanqueterique	25 - 50	33	23	9	35
Cabañas	25 - 50	24	14	13	32
Marcala	25 - 50	27	17	12	33
Puringla	25 - 50	29	19	11	34
Tutule	25 - 50	27	17	12	33

Departamento de Lempira

Zona	PPT (mm)	T° (°C)		Viento (km/h)	ETP (mm)
		Max	Min		
Belén	50 - 75	30	20	10	29
Candelaria	50 - 75	31	21	9	29
Erandique	50 - 75	28	18	10	29
Gracias	50 - 75	32	21	11	34
Gualcince	50 - 75	28	18	10	30
La Campa	50 - 75	28	18	10	29
La Iguala	50 - 75	30	20	10	29
La Unión	50 - 75	30	19	11	34
Lepaera	50 - 75	31	20	11	34
Piraera	50 - 75	31	21	9	29
San Andrés	75 - 100	25	15	11	30
San Marcos de Caiquín	50 - 75	27	17	11	29
San Sebastián	75 - 100	26	16	11	30
Santa Cruz	50 - 75	26	16	11	30

Departamento de Ocotepeque

Zona	PPT (mm)	T° (°C)		Viento (km/h)	ETP (mm)
		Max	Min		
Concepción	100 - 125	31	21	7	35
Dolores Merendón	100 - 125	27	17	9	33
Encarnación	100 - 125	30	20	7	35
La Labor	100 - 125	30	20	8	35
Lucerna	100 - 125	31	21	7	35
Mercedes	100 - 125	28	18	8	33
Ocotepeque	100 - 125	31	21	7	35
San Fernando	100 - 125	28	18	8	34
San Francisco del Valle	100 - 125	30	20	7	35
San Jorge	100 - 125	30	20	7	35
San Marcos de Ocotepeque	100 - 125	31	20	11	34
Santa Fe	100 - 125	31	21	7	35
Sensenti	100 - 125	31	20	11	34
Sinuapa	100 - 125	31	21	7	35

Departamento de Olancho

Zona	PPT (mm)	T° (°C)		Viento (km/h)	ETP (mm)
		Max	Min		
Catacamas	25 - 50	33	23	11	36
Guayape	25 - 50	31	21	13	36
Juticalpa	25 - 50	33	23	11	36
Lepaguare	25 - 50	32	22	13	36
Rosario	25 - 50	31	21	13	35
San Esteban	25 - 50	33	23	11	36
Salamá	25 - 50	32	22	13	36

Departamento de Santa Bárbara

Zona	PPT (mm)	T° (°C)		Viento (km/h)	ETP (mm)
		Max	Min		
Atíma	25 - 50	32	21	11	35
Azacualpa	50 - 75	32	23	8	38
Ilama	25 - 50	36	25	9	36
Macuelizo	25 - 50	33	24	8	38
Petoa	50 - 75	33	24	8	38
Quimistán	50 - 75	33	24	8	38
San Marcos	25 - 50	33	24	8	38
San Nicolás	25 - 50	33	22	10	35
Santa Rita	25 - 50	33	22	10	35

Departamento de Valle

Zona	PPT (mm)	T° (°C)		Viento (km/h)	ETP (mm)
		Max	Min		
Alianza	50 - 75	37	24	3	40
Aramecina	50 - 75	36	23	3	40
Goascorán	50 - 75	37	24	3	40
Langue	50 - 75	36	23	3	40
Nacaome	50 - 75	37	24	3	40
San Francisco de Coray	50 - 75	36	23	3	40
San Lorenzo	50 - 75	37	24	3	40

Departamento de Yoro

Zona	PPT (mm)	T° (°C)		Viento (km/h)	ETP (mm)
		Max	Min		
El Negrito	25 - 50	36	24	10	37
El Progreso	50 - 75	34	25	7	38
Morazán	50 - 75	36	24	10	37
Olanchito	25 - 50	36	24	9	37
Santa Rita	50 - 75	34	25	7	38
Sulaco	25 - 50	33	21	11	36
Victoria	25 - 50	34	22	10	36
Yoro	25 - 50	33	21	11	36