

Reporte Agrometeorológico
Año XI - No. 18
Perspectiva para el período correspondiente del 03 al 10 de agosto de 2023

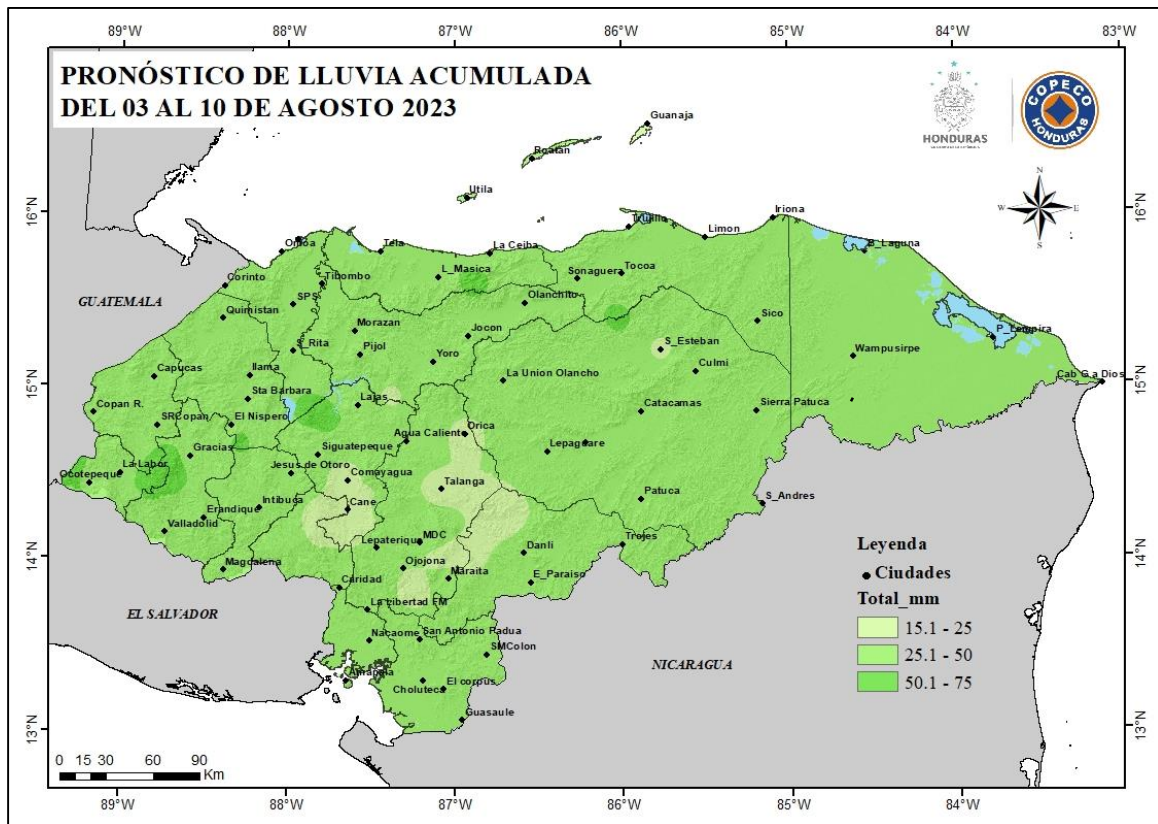
PRESENTACIÓN

La Secretaría de Agricultura y Ganadería (SAG), por medio del Servicio de Información Agroalimentaria (INFOAGRO) y la Dirección de Ciencia y Tecnología Agropecuaria (DICTA), en coordinación con la Comisión Permanente de Contingencias (COPECO), ponen a disposición el Reporte Agrometeorológico, el cual tiene como objetivo presentar las condiciones meteorológicas en las principales zonas productoras de Honduras.

Tabla de Contenido

<i>Lluvia esperada para el período del 03 al 10 de agosto de 2023</i>	2
<i>Comentario Meteorológico</i>	2
<i>Temperaturas máximas (°C) para el período del 03 al 10 de agosto de 2023</i>	3
<i>Temperaturas mínimas (°C) para el período del 03 al 10 de agosto de 2023</i>	3
<i>Datos meteorológicos por departamento</i>	4
<i>Departamento de Atlántida</i>	4
<i>Departamento de Choluteca</i>	4
<i>Departamento de Colón</i>	4
<i>Departamento de Comayagua</i>	5
<i>Departamento de Copán</i>	5
<i>Departamento de Cortés</i>	5
<i>Departamento de El Paraíso</i>	5
<i>Departamento de Francisco Morazán</i>	6
<i>Departamento de Gracias a Dios</i>	6
<i>Departamento de Intibucá</i>	6
<i>Departamento de La Paz</i>	6
<i>Departamento de Lempira</i>	7
<i>Departamento de Ocotepeque</i>	7
<i>Departamento de Olancho</i>	7
<i>Departamento de Santa Bárbara</i>	8
<i>Departamento de Valle</i>	8
<i>Departamento de Yoro</i>	8

Lluvia esperada para el período del 03 al 10 de agosto de 2023



Fuente: CENAOS, COPECO

Comentario Meteorológico

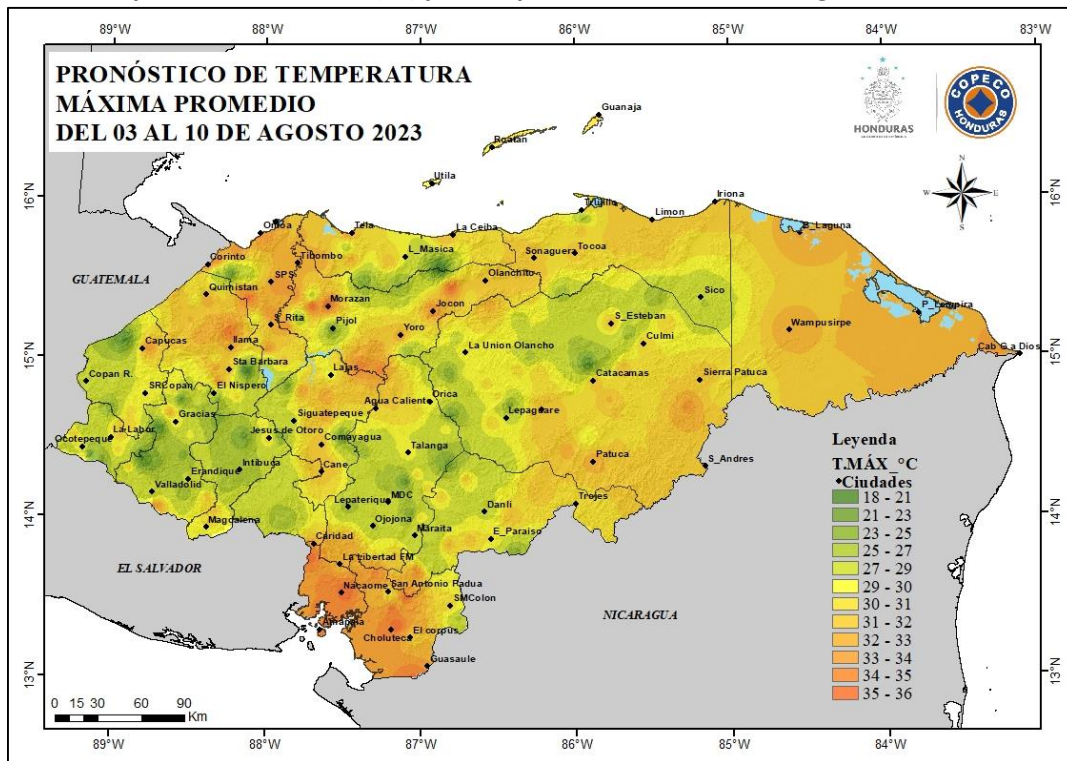
El territorio sigue bajo la influencia de la canícula, lo que significa disminución en las precipitaciones.

Para el día 03 de agosto, se pronostica que el paso de una Onda Tropical estará generando lluvias y chubascos sobre el territorio nacional con mayores acumulados de precipitación sobre la región Suroccidental.

A partir del 04 al 09 de agosto, se esperan condiciones relativamente secas con algunos chubascos y lluvias leves sobre todo en las zonas montañosas.

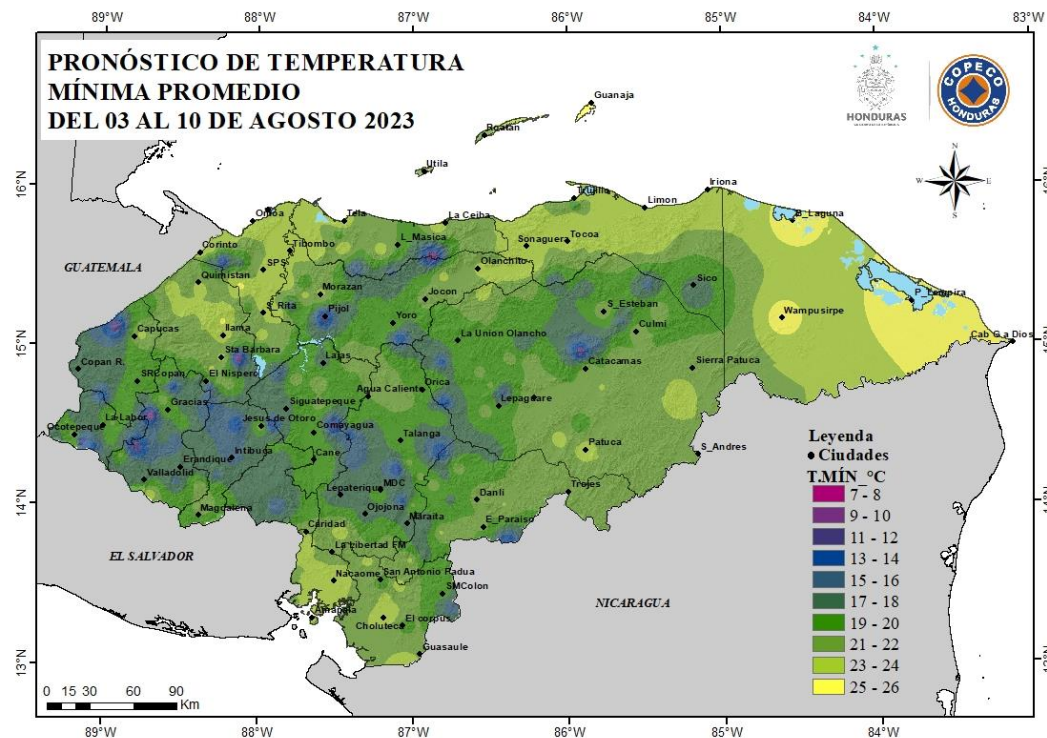
Para el día 10 de agosto el desplazamiento de una nueva Onda Tropical generará chubascos y lluvias de variada intensidad sobre la región Oriental y Centro del País.

Temperaturas máximas (°C) para el período del 03 al 10 de agosto de 2023



Fuente: CENAOS, COPECO

Temperaturas mínimas (°C) para el período del 03 al 10 de agosto de 2023



Fuente: CENAOS, COPECO

Las temperaturas más altas podrían alcanzar los 36° C en Choluteca y Valle.

Las temperaturas más bajas durante este período se esperan en algunos municipios de Intibucá, Lempira y Ocotepeque en donde podrán bajar a 15°C durante las noches y madrugadas.

Datos meteorológicos por departamento¹

Departamento de Atlántida

Zona	PPT (mm)	T° (°C)		Viento (km/h)	ETP (mm)
		Max	Min		
Arizona	25 - 50	32	23	11	39
El Porvenir	25 - 50	32	23	11	39
Esparta	25 - 50	32	23	11	39
Jutiapa	25 - 50	32	23	11	39
La Ceiba	25 - 50	32	23	11	39
La Masica	25 - 50	32	23	11	39
San Francisco	25 - 50	32	23	11	39
San Juan Pueblo	25 - 50	32	23	11	39
Tela	25 - 50	32	23	11	39

Abreviaciones: ppt (precipitación); T° (temperatura); ETP (evapotranspiración).

Departamento de Choluteca

Zona	PPT (mm)	T° (°C)		Viento (km/h)	ETP (mm)
		Max	Min		
Apacilagua	25 - 50	35	23	10	44
Choluteca	25 - 50	36	24	9	44
Concepción de María	25 - 50	35	23	10	44
El Corpus	25 - 50	34	22	10	42
El Triunfo	25 - 50	36	24	9	44
Marcovia	25 - 50	36	24	9	44
Morolica	25 - 50	35	23	10	43
Namasigüe	25 - 50	36	24	9	44
Orocuina	25 - 50	36	24	9	44
Pespire	25 - 50	36	24	10	44
San Marcos de Colón	25 - 50	30	18	12	39

Departamento de Colón

Zona	PPT (mm)	T° (°C)		Viento (km/h)	ETP (mm)
		Max	Min		
Balfate	25 - 50	32	23	11	39
Bonito Oriental	25 - 50	32	23	11	39
Limón	25 - 50	32	23	11	39
Santa Rosa de Aguán	25 - 50	32	23	11	39
Sonaguera	25 - 50	32	23	11	39
Tocoa	25 - 50	32	23	11	39
Trujillo	25 - 50	32	23	11	39

¹ Fuente: CENAOS, COPECO

Departamento de Comayagua

Zona	PPT (mm)	T° (°C)		Viento (km/h)	ETP (mm)
		Max	Min		
Ajuterique	15 - 25	31	21	10	38
El Rosario	25 - 50	31	21	9	38
Humuya	15 - 25	31	21	10	38
La Libertad	25 - 50	32	22	10	38
Lamaní	15 - 25	31	21	10	37
Lejamaní	15 - 25	31	21	10	38
San Luis	25 - 50	33	20	7	37

Departamento de Copán

Zona	PPT (mm)	T° (°C)		Viento (km/h)	ETP (mm)
		Max	Min		
Copán Ruinas	25 - 50	33	22	7	38
Cucuyagua	25 - 50	31	20	7	37
El Sisin (La Jigua)	25 - 50	33	22	7	38
Florida	25 - 50	33	22	7	38
La Entrada (Valle de Magdalena)	25 - 50	34	23	5	38
Las Pilas	25 - 50	29	18	8	37
Santa Rita	25 - 50	33	22	7	38
Santa Rosa de Copán	25 - 50	30	19	7	37
Valle de Corquín	25 - 50	31	20	7	37
Veracruz	25 - 50	32	21	7	38

Departamento de Cortés

Zona	PPT (mm)	T° (°C)		Viento (km/h)	ETP (mm)
		Max	Min		
Choloma	25 - 50	34	24	7	40
La Lima	25 - 50	34	24	7	40
Omoa	25 - 50	34	24	7	40
San Antonio de Cortés	25 - 50	30	20	8	39
San Manuel	25 - 50	34	24	7	40
Santa Cruz de Yojoa	25 - 50	31	21	8	39
Villanueva	25 - 50	34	24	7	40

Departamento de El Paraíso

Zona	PPT (mm)	T° (°C)		Viento (km/h)	ETP (mm)
		Max	Min		
Danlí	25 - 50	31	21	10	37
El Paraíso	25 - 50	30	20	10	37
Güinope	25 - 50	26	16	13	36
Manzaragua	25 - 50	26	16	15	36
Morocelí	15 - 25	31	21	11	38
Oropolí	25 - 50	32	22	11	38
San Lucas	25 - 50	27	17	15	36
Teupasenti	15 - 25	30	20	11	38
Valle de Jamastrán	25 - 50	31	21	11	38

Departamento de Francisco Morazán

Zona	PPT (mm)	T° (°C)		Viento (km/h)	ETP (mm)
		Max	Min		
El Porvenir	15 - 40	31	21	10	38
Orica	15 - 40	30	20	10	38
San Ignacio	15 - 40	31	21	10	38
Valle de Guaimaca	15 - 40	30	20	10	37
Valle de Talanga	15 - 40	30	20	10	37

Departamento de Gracias a Dios

Zona	PPT (mm)	T° (°C)		Viento (km/h)	ETP (mm)
		Max	Min		
Brus Laguna	25 - 50	33	25	11	39
Puerto Lempira	25 - 50	33	25	11	39
Raya	25 - 50	33	25	11	39
Wampusirpi	25 - 50	32	24	11	39

Departamento de Intibucá

Zona	PPT (mm)	T° (°C)		Viento (km/h)	ETP (mm)
		Max	Min		
Colomoncagua	25 - 50	30	20	9	31
Dolores	25 - 50	29	19	10	31
Intibucá	25 - 50	25	15	11	32
Jesús de Otoro	25 - 50	32	22	8	31
La Esperanza	25 - 50	25	15	11	32
San Francisco de Opalaca	25 - 50	26	16	10	32
San Juan	25 - 50	28	18	10	31
San Miguelito	25 - 50	28	18	10	31
Yamaranguila	25 - 50	25	15	11	32

Departamento de La Paz

Zona	PPT (mm)	T° (°C)		Viento (km/h)	ETP (mm)
		Max	Min		
Aguanqueterique	25 - 50	33	23	9	38
Cabañas	25 - 50	24	14	13	35
Marcala	25 - 50	27	17	12	36
Puringla	25 - 50	29	19	11	37
Tutule	25 - 50	27	17	12	36

Departamento de Lempira

Zona	PPT (mm)	T° (°C)		Viento (km/h)	ETP (mm)
		Max	Min		
Belén	25 - 50	30	20	10	31
Candelaria	25 - 50	31	21	9	31
Erandique	25 - 50	28	18	10	31
Gracias	25 - 50	32	21	7	37
Gualcince	25 - 50	28	18	10	32
La Campa	25 - 50	28	18	10	31
La Iguala	25 - 50	30	20	10	31
La Unión	25 - 50	30	19	7	37
Lepaera	25 - 50	31	20	7	37
Piraera	25 - 50	31	21	9	31
San Andrés	25 - 50	25	15	11	32
San Marcos de Caiquín	25 - 50	27	17	11	31
San Sebastián	25 - 50	26	16	11	32
Santa Cruz	25 - 50	26	16	11	32

Departamento de Ocotepeque

Zona	PPT (mm)	T° (°C)		Viento (km/h)	ETP (mm)
		Max	Min		
Concepción	50 - 75	30	21	7	38
Dolores Merendón	25 - 50	26	17	9	36
Encarnación	25 - 50	29	20	7	38
La Labor	25 - 50	29	20	8	38
Lucerna	25 - 50	30	21	7	38
Mercedes	25 - 50	27	18	8	36
Ocotepeque	25 - 50	30	21	7	38
San Fernando	25 - 50	27	18	8	37
San Francisco del Valle	25 - 50	29	20	7	38
San Jorge	25 - 50	29	20	7	38
San Marcos de Ocotepeque	25 - 50	31	20	7	37
Santa Fe	50 - 75	30	21	7	38
Sensenti	25 - 50	31	20	7	37
Sinuapa	25 - 50	30	21	7	38

Departamento de Olancho

Zona	PPT (mm)	T° (°C)		Viento (km/h)	ETP (mm)
		Max	Min		
Catacamas	25 - 50	32	22	11	38
Guayape	25 - 50	30	20	13	38
Juticalpa	25 - 50	32	22	11	38
Lepaguare	25 - 50	31	21	13	38
Rosario	25 - 50	30	20	13	37
San Esteban	25 - 50	32	22	11	38
Salamá	25 - 50	31	21	13	38

Departamento de Santa Bárbara

Zona	PPT (mm)	T° (°C)		Viento (km/h)	ETP (mm)
		Max	Min		
Atíma	25 - 50	32	21	7	38
Azacualpa	25 - 50	32	22	8	40
Ilama	25 - 50	36	25	6	39
Macuelizo	25 - 50	33	23	8	40
Petoa	25 - 50	33	23	8	40
Quimistán	25 - 50	33	23	8	40
San Marcos	25 - 50	33	23	8	40
San Nicolás	25 - 50	33	22	7	38
Santa Rita	25 - 50	33	22	7	38

Departamento de Valle

Zona	PPT (mm)	T° (°C)		Viento (km/h)	ETP (mm)
		Max	Min		
Alianza	25 - 50	36	24	9	44
Aramecina	25 - 50	35	23	10	44
Goascorán	25 - 50	36	24	9	44
Langue	25 - 50	35	23	10	44
Nacaome	25 - 50	36	24	9	44
San Francisco de Coray	25 - 50	35	23	10	44
San Lorenzo	25 - 50	36	24	9	44

Departamento de Yoro

Zona	PPT (mm)	T° (°C)		Viento (km/h)	ETP (mm)
		Max	Min		
El Negrito	25 - 50	36	23	6	38
El Progreso	25 - 50	34	24	7	40
Morazán	25 - 50	36	23	6	38
Olanchito	25 - 50	36	23	6	38
Santa Rita	25 - 50	34	24	7	40
Sulaco	25 - 50	33	20	7	37
Victoria	25 - 50	34	21	7	37
Yoro	25 - 50	33	20	7	37