

Reporte Agrometeorológico
Año XI - No. 17
Perspectiva para el período correspondiente del 24 al 30 de julio de 2023

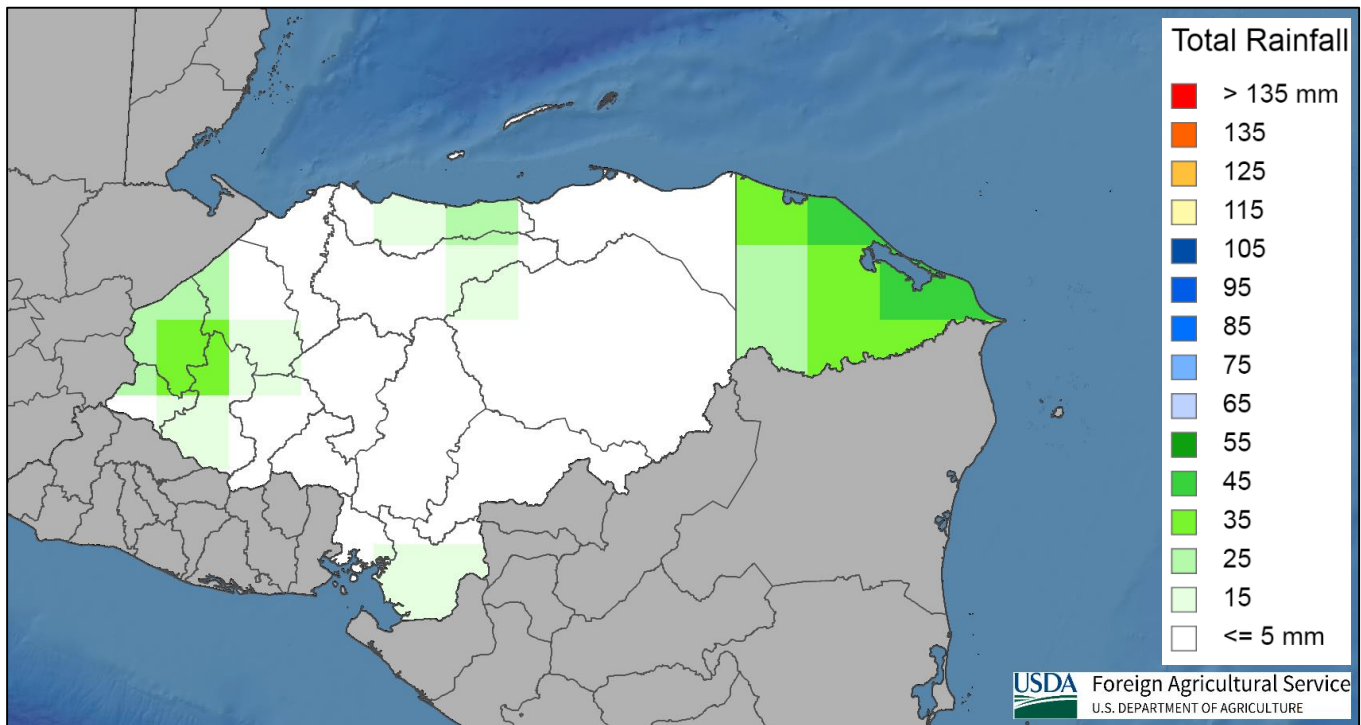
PRESENTACIÓN

La Secretaría de Agricultura y Ganadería (SAG), por medio del Servicio de Información Agroalimentaria (INFOAGRO) y la Dirección de Ciencia y Tecnología Agropecuaria (DICTA), en coordinación con la Comisión Permanente de Contingencias (COPECO), ponen a disposición el Reporte Agrometeorológico, el cual tiene como objetivo presentar las condiciones meteorológicas en las principales zonas productoras de Honduras.

Tabla de Contenido

<i>Lluvia esperada para el período del 24 al 30 de julio de 2023</i>	2
<i>Comentario</i>	2
<i>Temperaturas máximas (°C) para el período del 24 de julio al 01 de agosto de 2023</i>	3
<i>Temperaturas mínimas (°C) para el período del 24 de julio al 01 de agosto de 2023</i>	3
<i>Datos meteorológicos por departamento</i>	4
<i>Departamento de Atlántida</i>	4
<i>Departamento de Choluteca</i>	4
<i>Departamento de Colón</i>	4
<i>Departamento de Comayagua</i>	5
<i>Departamento de Copán</i>	5
<i>Departamento de Cortés</i>	5
<i>Departamento de El Paraíso</i>	5
<i>Departamento de Francisco Morazán</i>	6
<i>Departamento de Gracias a Dios</i>	6
<i>Departamento de Intibucá</i>	6
<i>Departamento de La Paz</i>	6
<i>Departamento de Lempira</i>	7
<i>Departamento de Ocotepeque</i>	7
<i>Departamento de Olancho</i>	7
<i>Departamento de Santa Bárbara</i>	8
<i>Departamento de Valle</i>	8
<i>Departamento de Yoro</i>	8

Lluvia esperada para el período del 24 al 30 de julio de 2023



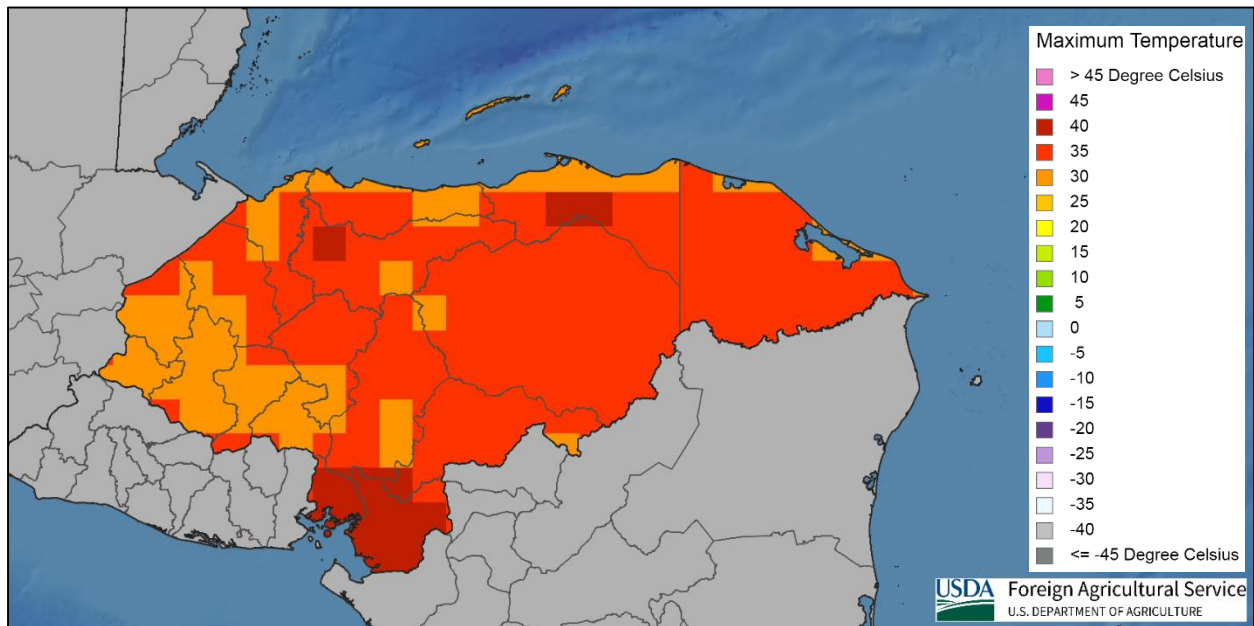
Fuente: <https://geo.fas.usda.gov/GADAS/>

Comentario

De acuerdo a los modelos satelitales del GFS (The Global Forecast System), durante este período se esperan precipitaciones menores a los 15 mm para la mayor parte del país con excepción de los Ocatepeque, Copán Gracias a Dios y Atlántida que podrían tener precipitaciones de 35 mm.

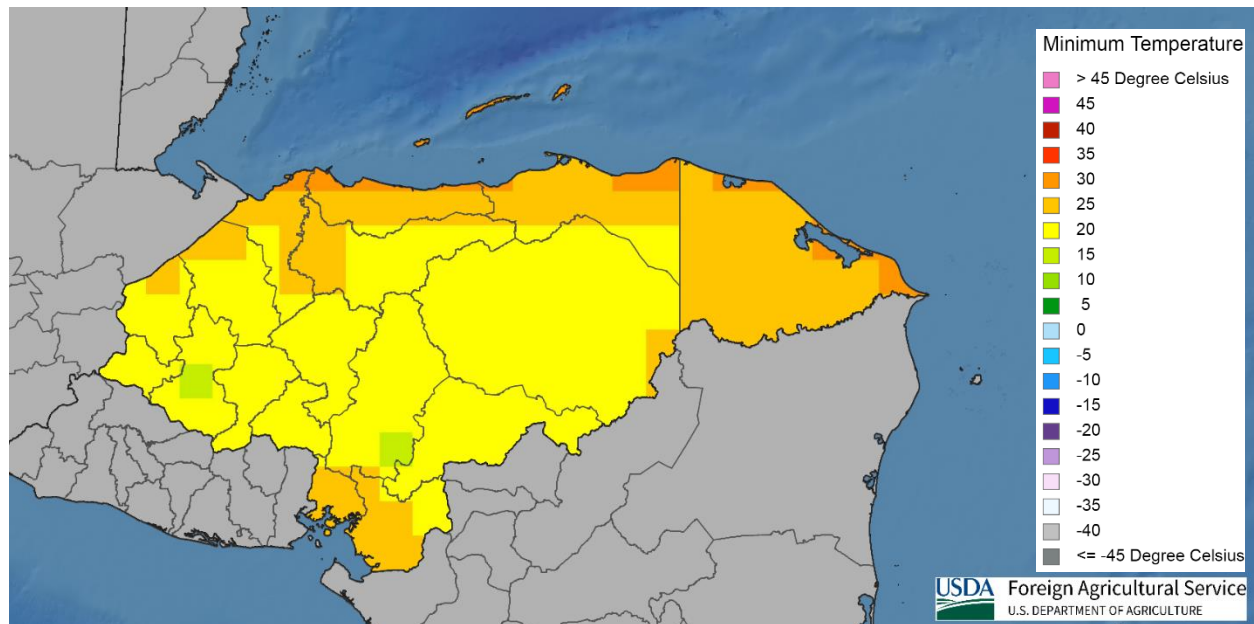
Estatus oficial de El Niño: Advertencia de El Niño.

Temperaturas máximas (°C) para el período del 24 de julio al 01 de agosto de 2023



Fuente: <https://geo.fas.usda.gov/GADAS/>

Temperaturas mínimas (°C) para el período del 24 de julio al 01 de agosto de 2023



Fuente: <https://geo.fas.usda.gov/GADAS/>

Datos meteorológicos por departamento¹**Departamento de Atlántida**

Zona	PPT (mm)	T° (°C)	
		Min	Max
Arizona	15 - 30	25	37
El Porvenir	15 - 30	25	37
Esparta	15 - 30	25	37
Jutiapa	15 - 30	25	37
La Ceiba	15 - 30	25	37
La Masica	15 - 30	25	37
San Francisco	15 - 30	25	37
San Juan Pueblo	15 - 30	25	37
Tela	15 - 30	25	37

Abreviaciones: ppt (precipitación); T° (temperatura); ETP (evapotranspiración).

Departamento de Choluteca

Zona	PPT (mm)	T° (°C)	
		Min	Max
Apacilagua	10 - 25	25	40
Choluteca	10 - 25	25	40
Concepción de María	10 - 25	25	40
El Corpus	10 - 25	25	40
El Triunfo	10 - 25	25	40
Marcovia	10 - 25	25	40
Morolica	10 - 25	25	40
Namasigüe	10 - 25	25	40
Orocuina	10 - 25	25	40
Pespire	10 - 25	25	40
San Marcos de Colón	10 - 25	25	40

Departamento de Colón

Zona	PPT (mm)	T° (°C)	
		Min	Max
Balfate	02 - 15	25	38
Bonito Oriental	02 - 15	25	38
Limón	02 - 15	25	34
Santa Rosa de Aguán	02 - 15	25	34
Sonaguera	02 - 15	25	34
Tocoa	02 - 15	25	34
Trujillo	02 - 15	25	38

¹ Fuente: GADAS, USDA

Departamento de Comayagua

Zona	PPT (mm)	T° (°C)	
		Min	Max
Ajuterique	02 - 15	20	38
El Rosario	02 - 15	20	38
Humuya	02 - 15	20	38
La Libertad	02 - 15	20	38
Lamaní	02 - 15	20	38
Lejamaní	02 - 15	20	38
San Luis	02 - 15	20	38

Departamento de Copán

Zona	PPT (mm)	T° (°C)	
		Min	Max
Copán Ruinas	20 - 35	20	34
Cucuyagua	20 - 35	20	34
El Sisin (La Jigua)	20 - 35	20	34
Florida	20 - 35	20	34
La Entrada (Valle de Magdalena)	20 - 35	20	34
Las Pilas	20 - 35	20	34
Santa Rita	20 - 35	20	34
Santa Rosa de Copán	20 - 35	20	34
Valle de Corquín	20 - 35	20	34
Veracruz	20 - 35	20	34

Departamento de Cortés

Zona	PPT (mm)	T° (°C)	
		Min	Max
Choloma	02 - 15	24	38
La Lima	02 - 15	24	38
Omoa	02 - 15	24	38
San Antonio de Cortés	02 - 15	24	38
San Manuel	02 - 15	24	38
Santa Cruz de Yojoa	02 - 15	24	38
Villanueva	02 - 15	24	38

Departamento de El Paraíso

Zona	PPT (mm)	T° (°C)	
		Min	Max
Danlí	02 - 15	20	35
El Paraíso	02 - 15	20	35
Güinope	02 - 15	20	35
Manzaragua	02 - 15	20	35
Morocelí	02 - 15	20	35
Oropolí	02 - 15	20	35
San Lucas	02 - 15	20	35
Teupasenti	02 - 15	20	35
Valle de Jamastrán	02 - 15	20	35

Departamento de Francisco Morazán

Zona	PPT (mm)	T° (°C)	
		Min	Max
El Porvenir	02 - 15	20	38
Orica	02 - 15	20	38
San Ignacio	02 - 15	20	38
Valle de Guaimaca	02 - 15	20	38
Valle de Talanga	02 - 15	20	38

Departamento de Gracias a Dios

Zona	PPT (mm)	T° (°C)	
		Min	Max
Brus Laguna	30 - 45	27	38
Puerto Lempira	30 - 45	27	38
Raya	30 - 45	27	38
Wampusirpi	30 - 45	27	38

Departamento de Intibucá

Zona	PPT (mm)	T° (°C)	
		Min	Max
Colomoncagua	02 - 15	20	34
Dolores	02 - 15	20	34
Intibucá	02 - 15	20	34
Jesús de Otoro	02 - 15	20	34
La Esperanza	02 - 15	20	34
San Francisco de Opalaca	02 - 15	20	34
San Juan	02 - 15	20	34
San Miguelito	02 - 15	20	34
Yamaranguila	02 - 15	20	34

Departamento de La Paz

Zona	PPT (mm)	T° (°C)	
		Min	Max
Aguanqueterique	02 - 15	20	34
Cabañas	02 - 15	20	34
Marcala	02 - 15	20	34
Puringla	02 - 15	20	34
Tutule	02 - 15	20	34

Departamento de Lempira

Zona	PPT (mm)	T° (°C)	
		Min	Max
Belén	05 - 20	20	34
Candelaria	05 - 20	20	34
Erandique	05 - 20	20	34
Gracias	05 - 20	20	34
Gualcinco	05 - 20	20	34
La Campa	05 - 20	15	34
La Iguala	05 - 20	20	34
La Unión	05 - 20	20	34
Lepaera	05 - 20	20	34
Piraera	05 - 20	20	34
San Andrés	05 - 20	20	34
San Marcos de Caiquín	05 - 20	20	34
San Sebastián	05 - 20	20	34
Santa Cruz	05 - 20	20	34

Departamento de Ocotepeque

Zona	PPT (mm)	T° (°C)	
		Min	Max
Concepción	02 - 15	20	34
Dolores Merendón	02 - 15	20	34
Encarnación	02 - 15	20	34
La Labor	02 - 15	20	34
Lucerna	02 - 15	20	34
Mercedes	02 - 15	20	34
Ocotepeque	02 - 15	20	34
San Fernando	02 - 15	20	34
San Francisco del Valle	02 - 15	20	34
San Jorge	02 - 15	20	34
San Marcos de Ocotepeque	02 - 15	20	34
Santa Fe	02 - 15	20	34
Sensenti	02 - 15	20	34
Sinuapa	02 - 15	20	34

Departamento de Olancho

Zona	PPT (mm)	T° (°C)	
		Min	Max
Catacamas	02 - 15	20	35
Guayape	02 - 15	20	35
Juticalpa	02 - 15	20	35
Lepaguare	02 - 15	20	35
Rosario	02 - 15	20	35
San Esteban	02 - 15	20	35
Salamá	02 - 15	20	35

Departamento de Santa Bárbara

Zona	PPT (mm)	T° (°C)	
		Min	Max
Atíma	05 - 20	24	38
Azacualpa	05 - 20	24	38
Ilama	05 - 20	24	38
Macuelizo	05 - 20	24	38
Petoa	05 - 20	24	38
Quimistán	05 - 20	24	38
San Marcos	05 - 20	24	38
San Nicolás	05 - 20	24	38
Santa Rita	05 - 20	24	38

Departamento de Valle

Zona	PPT (mm)	T° (°C)	
		Min	Max
Alianza	02 - 15	25	40
Aramecina	02 - 15	25	40
Goascorán	02 - 15	25	40
Langue	02 - 15	25	40
Nacaome	02 - 15	25	40
San Francisco de Coray	02 - 15	25	40
San Lorenzo	02 - 15	25	40

Departamento de Yoro

Zona	PPT (mm)	T° (°C)	
		Min	Max
El Negrito	02 - 15	25	38
El Progreso	02 - 15	25	38
Morazán	02 - 15	25	38
Olanchito	10 - 25	20	38
Santa Rita	02 - 15	20	38
Sulaco	02 - 15	20	38
Victoria	02 - 15	20	38
Yoro	02 - 15	25	38