

**Reporte Agrometeorológico**  
**Año XI - No. 16**  
***Perspectiva para el período correspondiente del 16 al 22 de julio de 2023***

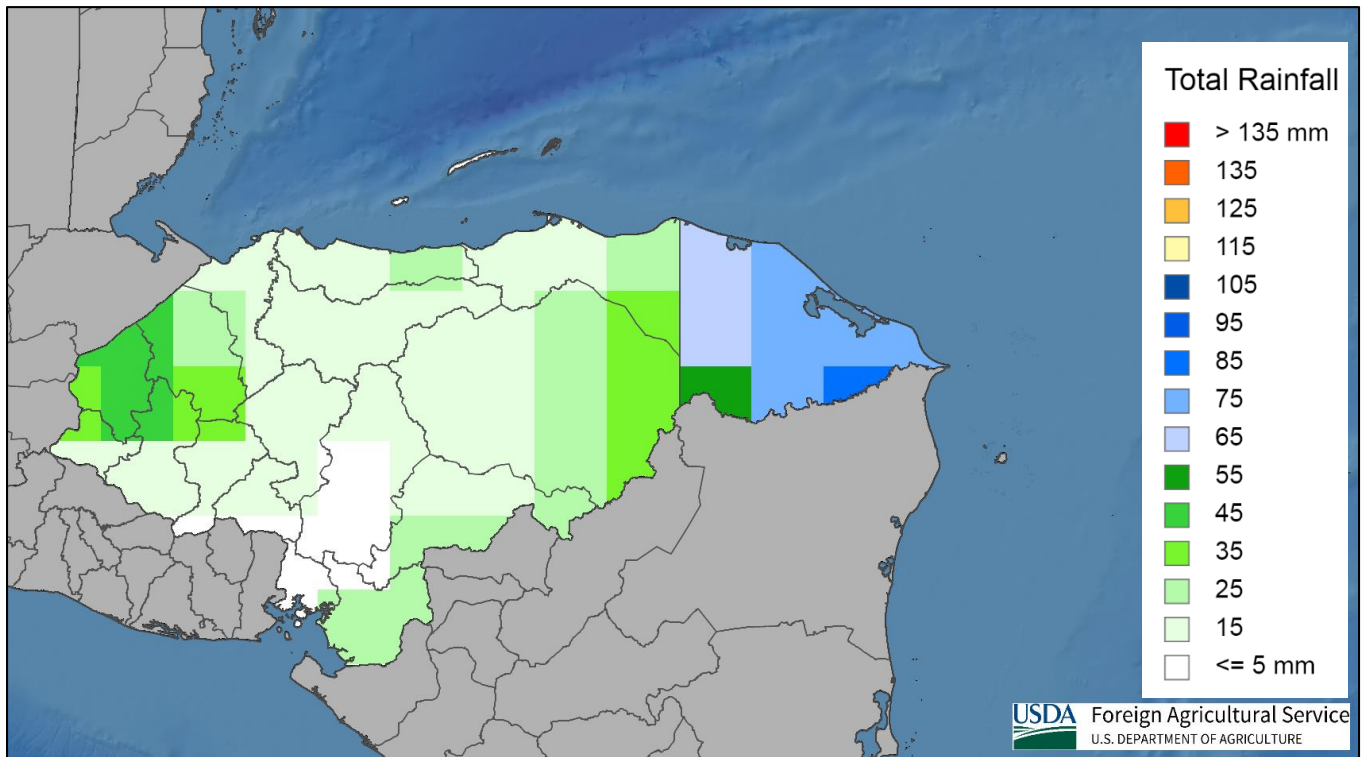
**PRESENTACIÓN**

La Secretaría de Agricultura y Ganadería (SAG), por medio del Servicio de Información Agroalimentaria (INFOAGRO) y la Dirección de Ciencia y Tecnología Agropecuaria (DICTA), en coordinación con la Comisión Permanente de Contingencias (COPECO), ponen a disposición el Reporte Agrometeorológico, el cual tiene como objetivo presentar las condiciones meteorológicas en las principales zonas productoras de Honduras.

**Tabla de Contenido**

<i>Lluvia esperada para el período del 16 al 22 de julio de 2023</i> .....	2
<i>Comentario</i> .....	2
<i>Temperaturas máximas (°C) para el período del 16 al 24 de julio de 2023</i> .....	3
<i>Temperaturas mínimas (°C) para el período del 16 al 24 de julio de 2023</i> .....	3
<i>Datos meteorológicos por departamento</i> .....	4
<i>Departamento de Atlántida</i> .....	4
<i>Departamento de Choluteca</i> .....	4
<i>Departamento de Colón</i> .....	4
<i>Departamento de Comayagua</i> .....	5
<i>Departamento de Copán</i> .....	5
<i>Departamento de Cortés</i> .....	5
<i>Departamento de El Paraíso</i> .....	5
<i>Departamento de Francisco Morazán</i> .....	6
<i>Departamento de Gracias a Dios</i> .....	6
<i>Departamento de Intibucá</i> .....	6
<i>Departamento de La Paz</i> .....	6
<i>Departamento de Lempira</i> .....	7
<i>Departamento de Ocotepeque</i> .....	7
<i>Departamento de Olancho</i> .....	7
<i>Departamento de Santa Bárbara</i> .....	8
<i>Departamento de Valle</i> .....	8
<i>Departamento de Yoro</i> .....	8

**Lluvia esperada para el período del 16 al 22 de julio de 2023**



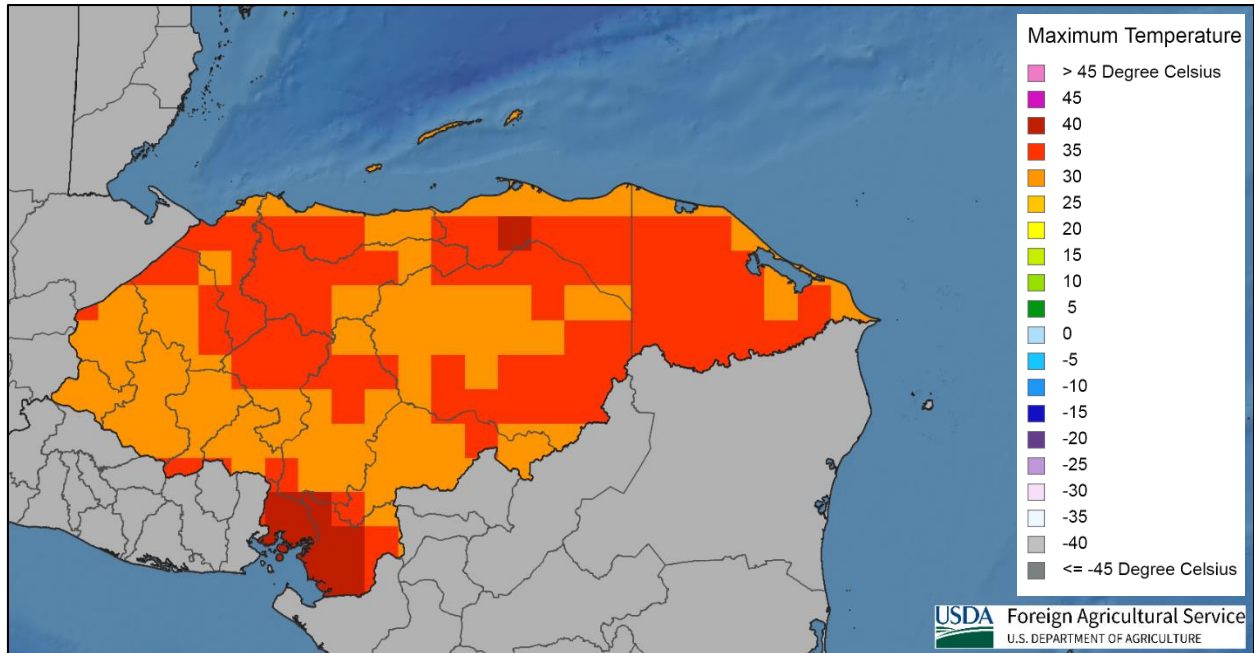
Fuente: <https://geo.fas.usda.gov/GADAS/>

**Comentario**

De acuerdo a los modelos satelitales del GFS (The Global Forecast System), durante este período se esperan precipitaciones menores a los 15 mm para los departamentos del sur, centro, norte del país y municipios del noroccidente de Olancho; para los departamentos del occidente de Honduras se esperan precipitaciones de hasta 45 mm y el oriente del país tendría precipitaciones acumuladas de hasta 85 mm.

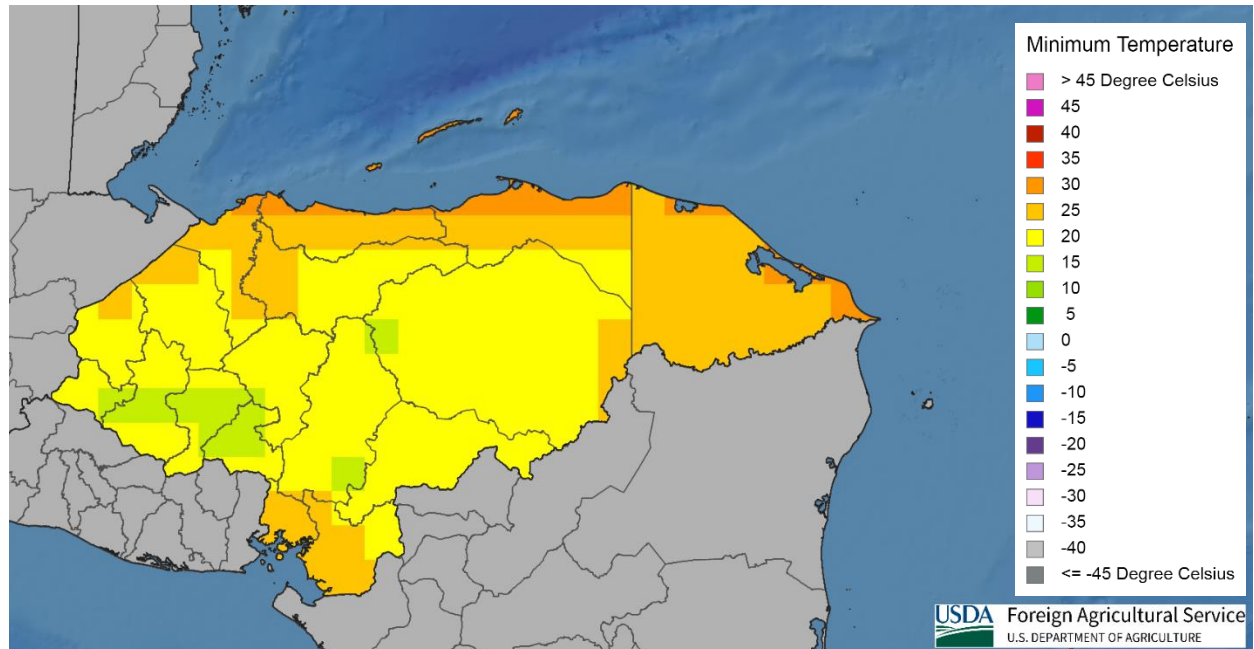
Estatus oficial de El Niño: Advertencia de El Niño.

**Temperaturas máximas (°C) para el período del 16 al 24 de julio de 2023**



Fuente: <https://geo.fas.usda.gov/GADAS/>

**Temperaturas mínimas (°C) para el período del 16 al 24 de julio de 2023**



Fuente: <https://geo.fas.usda.gov/GADAS/>

**Datos meteorológicos por departamento<sup>1</sup>****Departamento de Atlántida**

Zona	PPT (mm)	T° (°C)	
		Min	Max
Arizona	15 - 35	25	39
El Porvenir	15 - 35	30	39
Esparta	15 - 35	25	39
Jutiapa	15 - 35	30	39
La Ceiba	15 - 35	30	39
La Masica	15 - 35	25	39
San Francisco	15 - 35	25	39
San Juan Pueblo	15 - 35	25	39
Tela	15 - 35	30	39

Abreviaciones: ppt (precipitación); T° (temperatura); ETP (evapotranspiración).

**Departamento de Choluteca**

Zona	PPT (mm)	T° (°C)	
		Min	Max
Apacilagua	25 - 34	25	40
Choluteca	25 - 34	25	40
Concepción de María	25 - 34	25	40
El Corpus	25 - 34	25	40
El Triunfo	25 - 34	25	40
Marcovia	25 - 34	25	40
Morolica	25 - 34	25	40
Namasigüe	25 - 34	25	40
Orocuina	25 - 34	25	40
Pespire	25 - 34	25	40
San Marcos de Colón	25 - 34	25	40

**Departamento de Colón**

Zona	PPT (mm)	T° (°C)	
		Min	Max
Balfate	15 - 24	30	39
Bonito Oriental	15 - 24	30	39
Limón	15 - 24	25	39
Santa Rosa de Aguán	15 - 24	25	39
Sonaguera	15 - 24	25	39
Tocoa	15 - 24	25	39
Trujillo	15 - 24	30	39

<sup>1</sup> Fuente: GADAS, USDA

**Departamento de Comayagua**

Zona	PPT (mm)	T° (°C)	
		Min	Max
Ajuterique	15 - 24	20	39
El Rosario	15 - 24	20	39
Humuya	15 - 24	20	39
La Libertad	15 - 24	20	39
Lamaní	15 - 24	20	39
Lejamaní	15 - 24	20	39
San Luis	15 - 24	20	39

**Departamento de Copán**

Zona	PPT (mm)	T° (°C)	
		Min	Max
Copán Ruinas	35 - 45	20	34
Cucuyagua	35 - 45	20	34
El Sisin (La Jigua)	35 - 45	20	34
Florida	35 - 45	20	34
La Entrada (Valle de Magdalena)	35 - 45	20	34
Las Pilas	35 - 45	20	34
Santa Rita	35 - 45	20	34
Santa Rosa de Copán	35 - 45	20	34
Valle de Corquín	35 - 45	20	34
Veracruz	35 - 45	20	34

**Departamento de Cortés**

Zona	PPT (mm)	T° (°C)	
		Min	Max
Choloma	15 - 35	25	39
La Lima	15 - 35	25	39
Omoa	15 - 35	25	39
San Antonio de Cortés	15 - 35	25	39
San Manuel	15 - 35	25	39
Santa Cruz de Yojoa	15 - 35	25	39
Villanueva	15 - 35	25	39

**Departamento de El Paraíso**

Zona	PPT (mm)	T° (°C)	
		Min	Max
Danlí	15 - 30	20	34
El Paraíso	15 - 30	20	34
Güinope	15 - 30	20	34
Manzaragua	15 - 30	20	34
Morocelí	15 - 30	20	34
Oropolí	15 - 30	20	34
San Lucas	15 - 30	20	34
Teupasenti	15 - 30	20	34
Valle de Jamastrán	15 - 30	20	34

**Departamento de Francisco Morazán**

Zona	PPT (mm)	T° (°C)	
		Min	Max
El Porvenir	10 - 25	20	39
Orica	10 - 25	20	39
San Ignacio	10 - 25	20	39
Valle de Guaimaca	10 - 25	20	39
Valle de Talanga	10 - 25	20	39

**Departamento de Gracias a Dios**

Zona	PPT (mm)	T° (°C)	
		Min	Max
Brus Laguna	75 - 85	30	34
Puerto Lempira	75 - 85	30	34
Raya	75 - 85	25	34
Wampusirpi	75 - 85	30	34

**Departamento de Intibucá**

Zona	PPT (mm)	T° (°C)	
		Min	Max
Colomoncagua	15 - 29	20	34
Dolores	15 - 29	15	34
Intibucá	15 - 29	15	34
Jesús de Otoro	15 - 29	15	34
La Esperanza	15 - 29	15	34
San Francisco de Opalaca	15 - 29	15	34
San Juan	15 - 29	15	34
San Miguelito	15 - 29	15	34
Yamaranguila	15 - 29	15	34

**Departamento de La Paz**

Zona	PPT (mm)	T° (°C)	
		Min	Max
Aguanqueterique	15 - 24	15	34
Cabañas	15 - 24	15	34
Marcala	15 - 24	15	34
Puringla	15 - 24	15	34
Tutule	15 - 24	15	34

**Departamento de Lempira**

Zona	PPT (mm)	T° (°C)	
		Min	Max
Belén	15 - 24	15	34
Candelaria	15 - 24	20	34
Erandique	15 - 24	20	34
Gracias	15 - 24	20	34
Gualcinco	15 - 24	20	34
La Campa	15 - 24	15	34
La Iguala	15 - 24	20	34
La Unión	15 - 24	20	34
Lepaera	15 - 24	20	34
Piraera	15 - 24	20	34
San Andrés	15 - 24	20	34
San Marcos de Caiquín	15 - 24	15	34
San Sebastián	15 - 24	15	34
Santa Cruz	15 - 24	15	34

**Departamento de Ocotepeque**

Zona	PPT (mm)	T° (°C)	
		Min	Max
Concepción	15 - 24	20	34
Dolores Merendón	15 - 24	20	34
Encarnación	15 - 24	20	34
La Labor	15 - 24	20	34
Lucerna	15 - 24	20	34
Mercedes	15 - 24	20	34
Ocotepeque	15 - 24	20	34
San Fernando	15 - 24	20	34
San Francisco del Valle	15 - 24	20	34
San Jorge	15 - 24	20	34
San Marcos de Ocotepeque	15 - 24	20	34
Santa Fe	15 - 24	20	34
Sensenti	15 - 24	20	34
Sinuapa	15 - 24	20	34

**Departamento de Olancha**

Zona	PPT (mm)	T° (°C)	
		Min	Max
Catacamas	25 - 34	20	36
Guayape	15 - 24	20	36
Juticalpa	15 - 24	20	36
Lepaguare	15 - 24	20	36
Rosario	25 - 34	20	36
San Esteban	15 - 24	20	36
Salamá	15 - 24	20	36

**Departamento de Santa Bárbara**

Zona	PPT (mm)	T° (°C)	
		Min	Max
Atíma	35 - 50	20	34
Azacualpa	35 - 50	25	39
Ilama	35 - 50	25	39
Macuelizo	35 - 50	20	34
Petoa	35 - 50	25	39
Quimistán	35 - 50	25	34
San Marcos	35 - 50	20	34
San Nicolás	35 - 50	20	34
Santa Rita	35 - 50	20	34

**Departamento de Valle**

Zona	PPT (mm)	T° (°C)	
		Min	Max
Alianza	00 - 10	25	40
Aramecina	00 - 10	25	40
Goascorán	00 - 10	25	40
Langue	00 - 10	25	40
Nacaome	00 - 10	25	40
San Francisco de Coray	00 - 10	25	40
San Lorenzo	00 - 10	25	40

**Departamento de Yoro**

Zona	PPT (mm)	T° (°C)	
		Min	Max
El Negrito	15 - 24	25	39
El Progreso	15 - 24	25	39
Morazán	15 - 24	20	39
Olanchito	15 - 24	20	39
Santa Rita	15 - 24	25	39
Sulaco	15 - 24	20	39
Victoria	15 - 24	20	39
Yoro	15 - 24	20	39