

**Reporte Agrometeorológico**  
**Año XI - No. 13**  
***Perspectiva para el período correspondiente del 01 al 10 de junio de 2023***

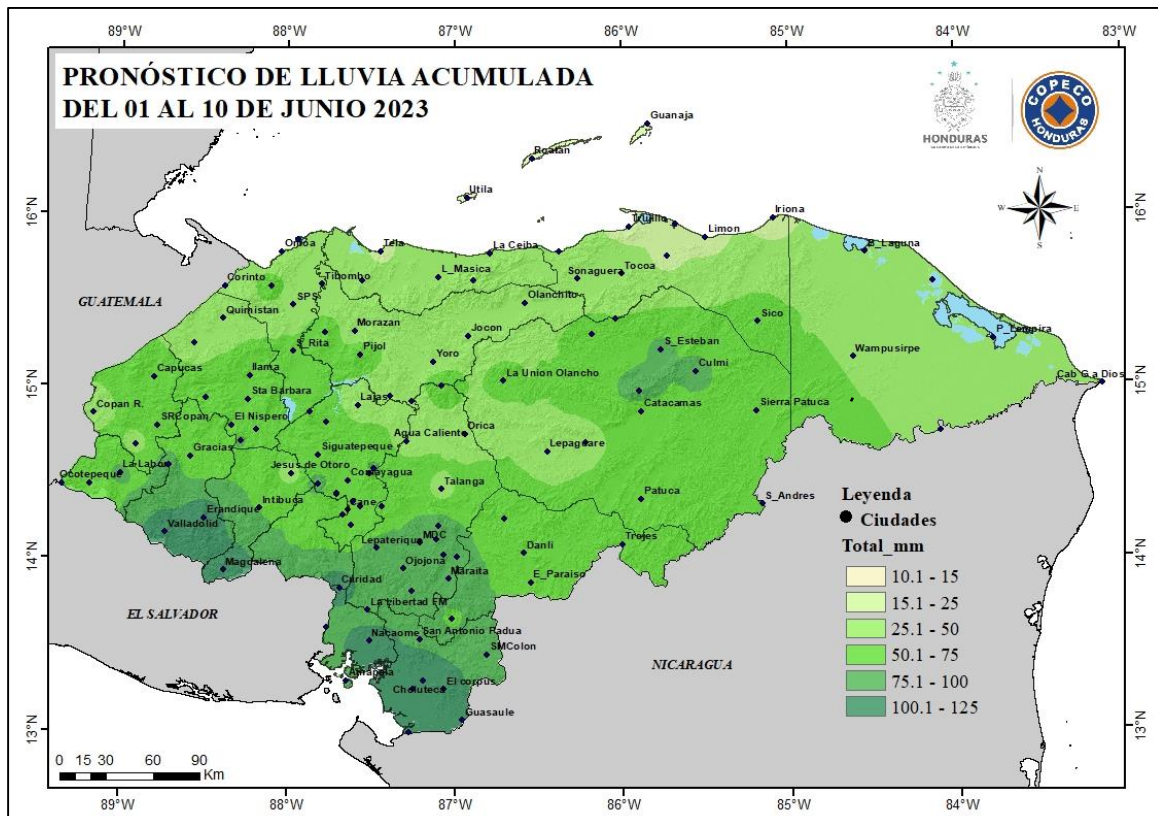
**PRESENTACIÓN**

La Secretaría de Agricultura y Ganadería (SAG), por medio del Servicio de Información Agroalimentaria (INFOAGRO) y la Dirección de Ciencia y Tecnología Agropecuaria (DICTA), en coordinación con la Comisión Permanente de Contingencias (COPECO), ponen a disposición el Reporte Agrometeorológico, el cual tiene como objetivo presentar las condiciones meteorológicas en las principales zonas productoras de Honduras.

**Tabla de Contenido**

<i>Lluvia esperada para el período del 01 al 10 de junio de 2023</i> .....	2
<i>Comentario Meteorológico</i> .....	2
<i>Temperaturas máximas (°C) para el período del 01 al 10 de junio de 2023</i> .....	3
<i>Temperaturas mínimas (°C) para el período del 01 al 10 de junio de 2023</i> .....	3
<i>Datos meteorológicos por departamento</i> .....	4
<i>Departamento de Atlántida</i> .....	4
<i>Departamento de Choluteca</i> .....	4
<i>Departamento de Colón</i> .....	4
<i>Departamento de Comayagua</i> .....	5
<i>Departamento de Copán</i> .....	5
<i>Departamento de Cortés</i> .....	5
<i>Departamento de El Paraíso</i> .....	5
<i>Departamento de Francisco Morazán</i> .....	6
<i>Departamento de Gracias a Dios</i> .....	6
<i>Departamento de Intibucá</i> .....	6
<i>Departamento de La Paz</i> .....	6
<i>Departamento de Lempira</i> .....	7
<i>Departamento de Ocotepeque</i> .....	7
<i>Departamento de Olancho</i> .....	7
<i>Departamento de Santa Bárbara</i> .....	8
<i>Departamento de Valle</i> .....	8
<i>Departamento de Yoro</i> .....	8

**Lluvia esperada para el período del 01 al 10 de junio de 2023**



Fuente: CENAOS, COPECO

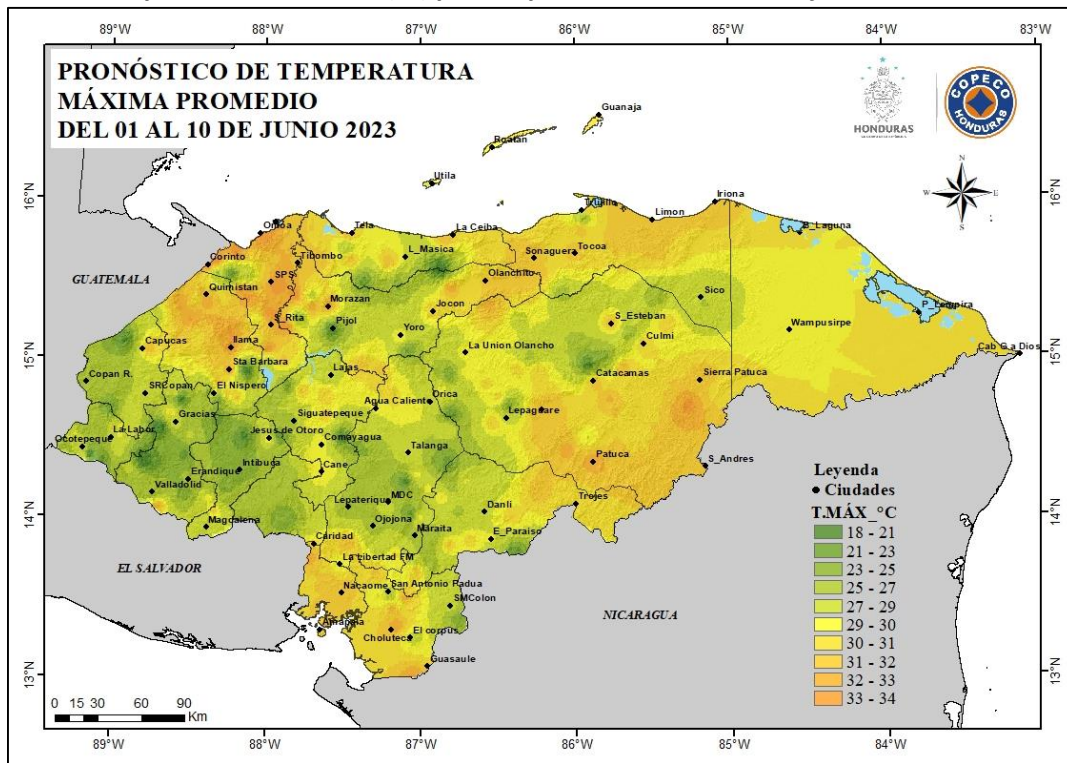
**Comentario Meteorológico**

Para los días 03 y 40 de junio, se pronostica una Vaguada sobre el Oriente del país que estará generando lluvias y chubascos de intensidades leves a moderados sobre la mayor parte del territorio nacional.

Para los demás días de pronóstico, la convergencia de viento y humedad proveniente del Mar Caribe y el Océano Pacifico estará generando lluvia y chubascos con mayores acumulados sobre la región Sur y Suroccidental del país, las cuales se intensificarán a partir del día 06 de junio.

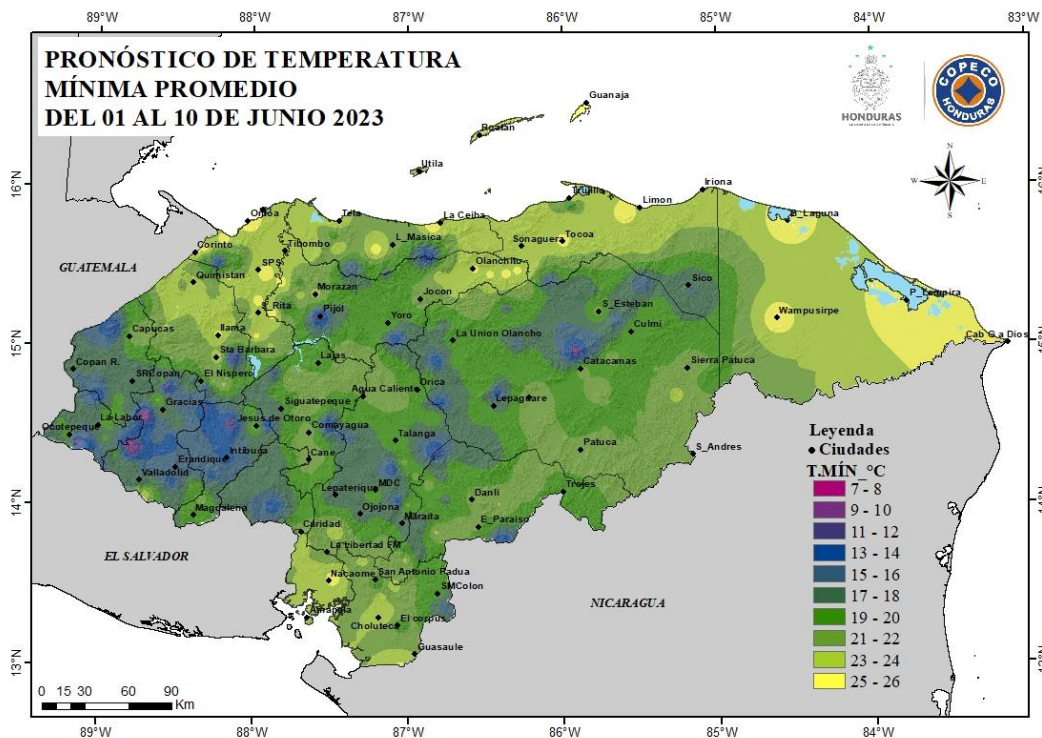
Las Temperaturas máximas presentarán un descenso a partir del día 06 de junio.

**Temperaturas máximas (°C) para el período del 01 al 10 de junio de 2023**



Fuente: CENAOS, COPECO

**Temperaturas mínimas (°C) para el período del 01 al 10 de junio de 2023**



Fuente: CENAOS, COPECO

Las temperaturas más altas podrían alcanzar los 33° C en Choluteca y Valle.

Las temperaturas más bajas durante este período se esperan en algunos municipios de Intibucá, Lempira y Ocotepeque en donde podrán bajar a 13°C durante las noches y madrugadas.

### Datos meteorológicos por departamento<sup>1</sup>

#### Departamento de Atlántida

Zona	PPT (mm)	T° (°C)		Viento (km/h)	ETP (mm)
		Max	Min		
Arizona	25 - 50	32	25	7	38
El Porvenir	25 - 50	32	25	7	38
Esparta	25 - 50	32	25	7	38
Jutiapa	25 - 50	32	25	7	38
La Ceiba	25 - 50	32	25	7	38
La Masica	25 - 50	32	25	7	38
San Francisco	25 - 50	32	25	7	38
San Juan Pueblo	25 - 50	32	25	7	38
Tela	25 - 50	32	25	7	38

Abreviaciones: ppt (precipitación); T° (temperatura); ETP (evapotranspiración).

#### Departamento de Choluteca

Zona	PPT (mm)	T° (°C)		Viento (km/h)	ETP (mm)
		Max	Min		
Apacilagua	100 - 125	32	23	2	40
Choluteca	100 - 125	33	24	2	40
Concepción de María	100 - 125	32	23	3	40
El Corpus	100 - 125	31	22	2	38
El Triunfo	100 - 125	33	24	2	40
Marcovia	100 - 125	33	24	2	40
Morolica	100 - 125	32	23	2	39
Namasigüe	100 - 125	33	24	2	40
Orocuina	100 - 125	33	24	2	40
Pespire	100 - 125	33	24	2	40
San Marcos de Colón	75 - 100	27	18	4	35

#### Departamento de Colón

Zona	PPT (mm)	T° (°C)		Viento (km/h)	ETP (mm)
		Max	Min		
Balfate	25 - 50	32	25	7	38
Bonito Oriental	15 - 25	32	25	7	38
Limón	15 - 25	32	25	7	38
Santa Rosa de Aguán	15 - 25	32	25	7	38
Sonaguera	25 - 50	32	25	7	38
Tocoa	25 - 50	32	25	7	38
Trujillo	15 - 25	32	25	7	38

<sup>1</sup> Fuente: CENAOS, COPECO

**Departamento de Comayagua**

Zona	PPT (mm)	T° (°C)		Viento (km/h)	ETP (mm)
		Max	Min		
Ajuterique	50 - 75	30	21	7	36
El Rosario	50 - 75	30	21	6	36
Humuya	50 - 75	30	21	7	36
La Libertad	50 - 75	31	22	7	36
Lamaní	50 - 75	30	21	7	35
Lejamaní	50 - 75	30	21	7	36
San Luis	50 - 75	30	20	7	36

**Departamento de Copán**

Zona	PPT (mm)	T° (°C)		Viento (km/h)	ETP (mm)
		Max	Min		
Copán Ruinas	25 - 50	31	21	7	37
Cucuyagua	50 - 75	29	19	7	36
El Sisin (La Jigua)	50 - 75	31	21	7	37
Florida	50 - 75	31	21	7	37
La Entrada (Valle de Magdalena)	25 - 50	32	22	5	37
Las Pilas	50 - 75	27	17	8	36
Santa Rita	50 - 75	31	21	7	37
Santa Rosa de Copán	50 - 75	28	18	7	36
Valle de Corquín	50 - 75	29	19	7	36
Veracruz	50 - 75	30	20	7	37

**Departamento de Cortés**

Zona	PPT (mm)	T° (°C)		Viento (km/h)	ETP (mm)
		Max	Min		
Choloma	25 - 50	34	25	7	40
La Lima	25 - 50	34	25	7	40
Omoa	50 - 75	34	25	7	40
San Antonio de Cortés	25 - 50	30	21	8	39
San Manuel	25 - 50	34	25	7	40
Santa Cruz de Yojoa	25 - 50	31	22	8	39
Villanueva	25 - 50	34	25	7	40

**Departamento de El Paraíso**

Zona	PPT (mm)	T° (°C)		Viento (km/h)	ETP (mm)
		Max	Min		
Danlí	50 - 75	30	21	6	35
El Paraíso	50 - 75	29	20	6	35
Güinope	50 - 75	26	15	9	34
Manzaragua	50 - 75	26	15	11	34
Morocelí	50 - 75	31	20	8	36
Oropolí	50 - 75	32	21	8	36
San Lucas	50 - 75	26	17	11	34
Teupasenti	50 - 75	30	19	8	36
Valle de Jamastrán	50 - 75	31	20	7	36

**Departamento de Francisco Morazán**

Zona	PPT (mm)	T° (°C)		Viento (km/h)	ETP (mm)
		Max	Min		
El Porvenir	25 - 50	30	21	6	36
Orica	25 - 50	29	20	6	36
San Ignacio	25 - 50	30	21	6	36
Valle de Guaimaca	25 - 50	29	20	6	35
Valle de Talanga	25 - 50	29	20	6	35

**Departamento de Gracias a Dios**

Zona	PPT (mm)	T° (°C)		Viento (km/h)	ETP (mm)
		Max	Min		
Brus Laguna	25 - 50	30	25	11	38
Puerto Lempira	25 - 50	30	25	11	38
Raya	25 - 50	30	25	11	38
Wampusirpi	25 - 50	29	24	11	38

**Departamento de Intibucá**

Zona	PPT (mm)	T° (°C)		Viento (km/h)	ETP (mm)
		Max	Min		
Colomoncagua	100 - 125	28	18	6	29
Dolores	100 - 125	27	17	6	29
Intibucá	25 - 50	23	13	7	30
Jesús de Otoro	25 - 50	30	20	5	29
La Esperanza	25 - 50	23	13	7	30
San Francisco de Opalaca	100 - 125	24	14	7	30
San Juan	100 - 125	26	16	6	29
San Miguelito	100 - 125	26	16	6	29
Yamaranguila	25 - 50	23	13	7	30

**Departamento de La Paz**

Zona	PPT (mm)	T° (°C)		Viento (km/h)	ETP (mm)
		Max	Min		
Aguanqueterique	50 - 75	32	23	6	36
Cabañas	50 - 75	23	14	9	33
Marcala	50 - 75	26	17	8	34
Puringla	50 - 75	28	19	7	35
Tutule	50 - 75	26	17	8	34

**Departamento de Lempira**

Zona	PPT (mm)	T° (°C)		Viento (km/h)	ETP (mm)
		Max	Min		
Belén	50 - 75	28	18	6	29
Candelaria	50 - 75	29	19	6	29
Erandique	100 - 125	26	16	7	29
Gracias	50 - 75	30	20	7	36
Gualcince	50 - 75	26	16	7	30
La Campa	100 - 125	26	16	7	29
La Iguala	50 - 75	28	18	6	29
La Unión	50 - 75	28	18	7	36
Lepaera	50 - 75	29	19	7	36
Piraera	100 - 125	29	19	6	29
San Andrés	100 - 125	23	13	7	30
San Marcos de Caiquín	50 - 75	25	15	7	29
San Sebastián	100 - 125	24	14	7	30
Santa Cruz	100 - 125	24	14	7	30

**Departamento de Ocotepeque**

Zona	PPT (mm)	T° (°C)		Viento (km/h)	ETP (mm)
		Max	Min		
Concepción	50 - 75	29	20	7	37
Dolores Merendón	50 - 75	25	16	9	35
Encarnación	50 - 75	28	19	7	37
La Labor	50 - 75	28	19	8	37
Lucerna	50 - 75	29	20	7	37
Mercedes	50 - 75	26	17	8	35
Ocotepeque	50 - 75	29	20	7	37
San Fernando	50 - 75	26	17	8	36
San Francisco del Valle	50 - 75	28	19	7	37
San Jorge	50 - 75	28	19	7	37
San Marcos de Ocotepeque	50 - 75	29	19	7	36
Santa Fe	50 - 75	29	20	7	37
Sensenti	50 - 75	29	19	7	36
Sinuapa	50 - 75	29	20	7	37

**Departamento de Olancho**

Zona	PPT (mm)	T° (°C)		Viento (km/h)	ETP (mm)
		Max	Min		
Catacamas	25 - 50	32	21	7	36
Guayape	50 - 75	30	19	9	36
Juticalpa	25 - 50	32	21	7	36
Lepaguare	25 - 50	31	20	9	36
Rosario	25 - 50	30	19	9	35
San Esteban	75 - 100	32	21	7	36
Salamá	25 - 50	31	20	9	36

**Departamento de Santa Bárbara**

Zona	PPT (mm)	T° (°C)		Viento (km/h)	ETP (mm)
		Max	Min		
Atíma	25 - 50	30	20	7	37
Azacualpa	50 - 75	32	23	8	40
Ilama	25 - 50	34	24	6	38
Macuelizo	25 - 50	33	24	8	40
Petoa	50 - 75	33	24	8	40
Quimistán	25 - 50	33	24	8	40
San Marcos	50 - 75	33	24	8	40
San Nicolás	50 - 75	31	21	7	37
Santa Rita	50 - 75	31	21	7	37

**Departamento de Valle**

Zona	PPT (mm)	T° (°C)		Viento (km/h)	ETP (mm)
		Max	Min		
Alianza	100 - 125	33	24	2	40
Aramecina	100 - 125	32	23	2	40
Goascorán	100 - 125	33	24	2	40
Langue	100 - 125	32	23	2	40
Nacaome	100 - 125	33	24	2	40
San Francisco de Coray	100 - 125	32	23	2	40
San Lorenzo	100 - 125	33	24	2	40

**Departamento de Yoro**

Zona	PPT (mm)	T° (°C)		Viento (km/h)	ETP (mm)
		Max	Min		
El Negrito	25 - 50	33	23	6	37
El Progreso	25 - 50	34	25	7	40
Morazán	25 - 50	33	23	6	37
Olanchito	25 - 50	33	23	6	37
Santa Rita	50 - 75	34	25	7	40
Sulaco	25 - 50	30	20	7	36
Victoria	25 - 50	31	21	7	36
Yoro	25 - 50	30	20	7	36