

**Reporte Agrometeorológico**  
**Año XI - No. 12**  
***Perspectiva para el período correspondiente del 22 al 31 de mayo de 2023***

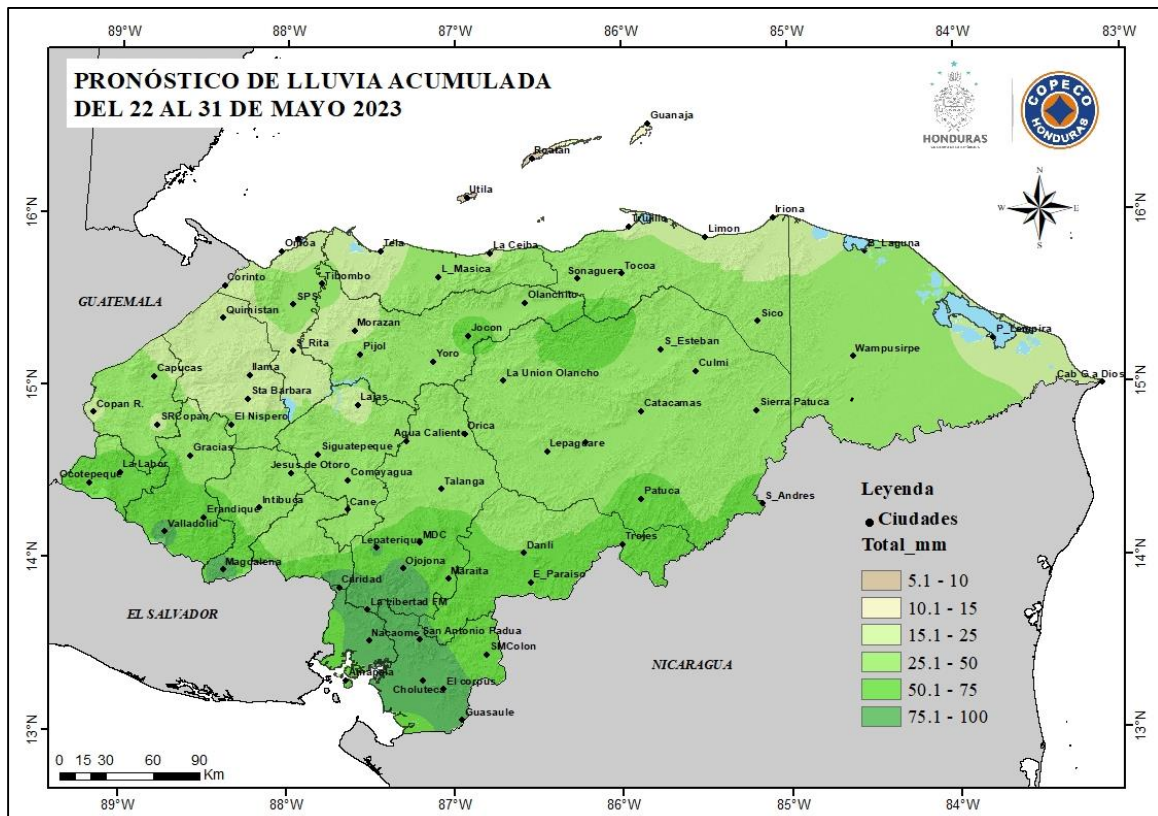
**PRESENTACIÓN**

La Secretaría de Agricultura y Ganadería (SAG), por medio del Servicio de Información Agroalimentaria (INFOAGRO) y la Dirección de Ciencia y Tecnología Agropecuaria (DICTA), en coordinación con la Comisión Permanente de Contingencias (COPECO), ponen a disposición el Reporte Agrometeorológico, el cual tiene como objetivo presentar las condiciones meteorológicas en las principales zonas productoras de Honduras.

**Tabla de Contenido**

<i>Lluvia esperada para el período del 22 al 31 de mayo de 2023</i> .....	2
<i>Comentario Meteorológico</i> .....	2
<i>Temperaturas máximas (°C) para el período del 22 al 31 de mayo de 2023</i> .....	3
<i>Temperaturas mínimas (°C) para el período del 22 al 31 de mayo de 2023</i> .....	3
<i>Datos meteorológicos por departamento</i> .....	4
<i>Departamento de Atlántida</i> .....	4
<i>Departamento de Choluteca</i> .....	4
<i>Departamento de Colón</i> .....	4
<i>Departamento de Comayagua</i> .....	5
<i>Departamento de Copán</i> .....	5
<i>Departamento de Cortés</i> .....	5
<i>Departamento de El Paraíso</i> .....	5
<i>Departamento de Francisco Morazán</i> .....	6
<i>Departamento de Gracias a Dios</i> .....	6
<i>Departamento de Intibucá</i> .....	6
<i>Departamento de La Paz</i> .....	6
<i>Departamento de Lempira</i> .....	7
<i>Departamento de Ocotepeque</i> .....	7
<i>Departamento de Olancho</i> .....	7
<i>Departamento de Santa Bárbara</i> .....	8
<i>Departamento de Valle</i> .....	8
<i>Departamento de Yoro</i> .....	8

**Lluvia esperada para el período del 22 al 31 de mayo de 2023**



Fuente: CENAOS, COPECO

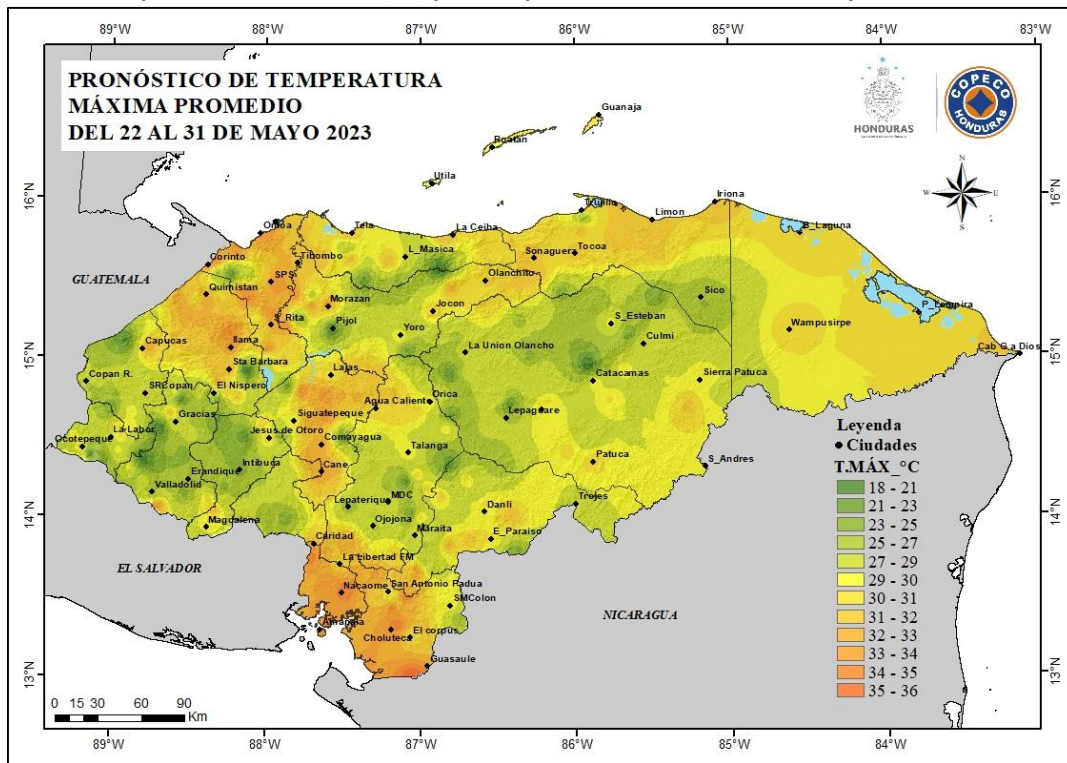
**Comentario Meteorológico**

Del 22 al 24 de mayo, el transporte de humedad desde el Mar Caribe y del océano Pacífico hacia el territorio nacional estará produciendo precipitaciones débiles dispersas, entre la tarde y noche, en las regiones, Oriental, Sur y Suroccidental. En el resto del país se mantendrán las condiciones secas y cálidas.

A partir del 25 de mayo hasta finalizar el periodo de pronóstico, la formación de una vaguada en superficie estará produciendo cielo nublado y precipitaciones de variada intensidad, con actividad eléctrica sobre las regiones: Suroccidental, Central, Sur y Oriental. Para el resto del país se mantendrán las condiciones generalmente secas por la mañana, con probabilidad media de chubascos aislados al finalizar la tarde.

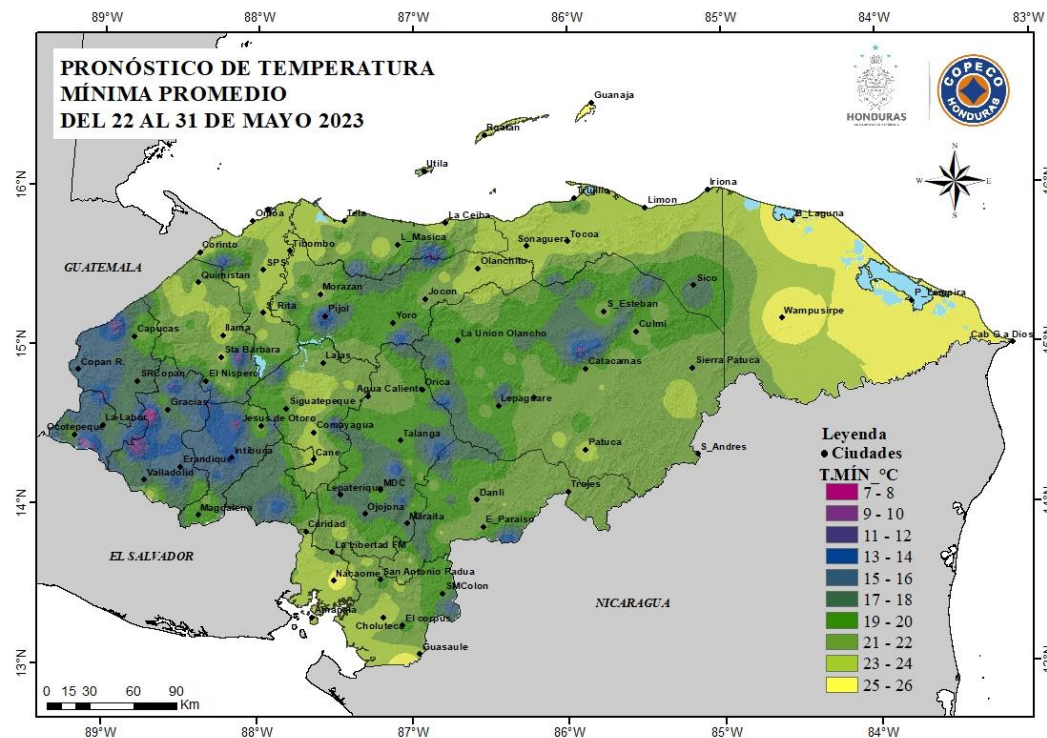
Las temperaturas máximas tendrán un leve descenso a partir del 25 de mayo.

**Temperaturas máximas (°C) para el período del 22 al 31 de mayo de 2023**



Fuente: CENAOS, COPECO

**Temperaturas mínimas (°C) para el período del 22 al 31 de mayo de 2023**



Fuente: CENAOS, COPECO

Las temperaturas más altas podrían alcanzar los 36° C en Choluteca y Valle.

Las temperaturas más bajas durante este período se esperan en algunos municipios de Intibucá, Lempira y Ocotepeque en donde podrán bajar a 10°C durante las noches y madrugadas.

### Datos meteorológicos por departamento<sup>1</sup>

#### Departamento de Atlántida

Zona	PPT (mm)	T° (°C)		Viento (km/h)	ETP (mm)
		Max	Min		
Arizona	15 - 25	32	24	7	39
El Porvenir	25 - 50	32	24	7	39
Esparta	15 - 25	32	24	7	39
Jutiapa	25 - 50	32	24	7	39
La Ceiba	15 - 25	32	24	7	39
La Masica	25 - 50	32	24	7	39
San Francisco	25 - 50	32	24	7	39
San Juan Pueblo	25 - 50	32	24	7	39
Tela	15 - 25	32	24	7	39

Abreviaciones: ppt (precipitación); T° (temperatura); ETP (evapotranspiración).

#### Departamento de Choluteca

Zona	PPT (mm)	T° (°C)		Viento (km/h)	ETP (mm)
		Max	Min		
Apacilagua	75 - 100	34	23	2	43
Choluteca	75 - 100	35	24	2	43
Concepción de María	75 - 100	34	23	3	43
El Corpus	75 - 100	33	22	2	41
El Triunfo	75 - 100	35	24	2	43
Marcovia	75 - 100	35	24	2	43
Morolica	75 - 100	34	23	2	42
Namasigüe	75 - 100	35	24	2	43
Orocuina	75 - 100	35	24	2	43
Pespire	75 - 100	35	24	2	43
San Marcos de Colón	50 - 75	29	18	4	38

#### Departamento de Colón

Zona	PPT (mm)	T° (°C)		Viento (km/h)	ETP (mm)
		Max	Min		
Balfate	15 - 25	32	24	7	39
Bonito Oriental	15 - 25	32	24	7	39
Limón	15 - 25	32	24	7	39
Santa Rosa de Aguán	15 - 25	32	24	7	39
Sonaguera	25 - 50	32	24	7	39
Tocoa	25 - 50	32	24	7	39
Trujillo	15 - 25	32	24	7	39

<sup>1</sup> Fuente: CENAOS, COPECO

**Departamento de Comayagua**

Zona	PPT (mm)	T° (°C)		Viento (km/h)	ETP (mm)
		Max	Min		
Ajuterique	25 - 50	31	21	7	38
El Rosario	25 - 50	31	21	6	38
Humuya	25 - 50	31	21	7	38
La Libertad	25 - 50	32	22	7	38
Lamaní	25 - 50	31	21	7	37
Lejamaní	25 - 50	31	21	7	38
San Luis	25 - 50	30	20	7	36

**Departamento de Copán**

Zona	PPT (mm)	T° (°C)		Viento (km/h)	ETP (mm)
		Max	Min		
Copán Ruinas	15 - 25	32	20	7	39
Cucuyagua	25 - 50	30	18	7	38
El Sisin (La Jigua)	25 - 50	32	20	7	39
Florida	25 - 50	32	20	7	39
La Entrada (Valle de Magdalena)	25 - 50	33	21	5	39
Las Pilas	25 - 50	28	16	8	38
Santa Rita	25 - 50	32	20	7	39
Santa Rosa de Copán	15 - 25	29	17	7	38
Valle de Corquín	25 - 50	30	18	7	38
Veracruz	25 - 50	31	19	7	39

**Departamento de Cortés**

Zona	PPT (mm)	T° (°C)		Viento (km/h)	ETP (mm)
		Max	Min		
Choloma	15 - 25	34	24	7	40
La Lima	15 - 25	34	24	7	40
Omoa	15 - 25	34	24	7	40
San Antonio de Cortés	15 - 25	30	20	8	39
San Manuel	15 - 25	34	24	7	40
Santa Cruz de Yojoa	15 - 25	31	21	8	39
Villanueva	15 - 25	34	24	7	40

**Departamento de El Paraíso**

Zona	PPT (mm)	T° (°C)		Viento (km/h)	ETP (mm)
		Max	Min		
Danlí	50 - 75	31	21	6	37
El Paraíso	50 - 75	30	20	6	37
Güinope	50 - 75	24	16	9	34
Manzaragua	50 - 75	24	16	11	34
Morocelí	50 - 75	29	21	8	36
Oropolí	50 - 75	30	22	8	36
San Lucas	50 - 75	27	17	11	36
Teupasenti	50 - 75	28	20	8	36
Valle de Jamastrán	50 - 75	29	21	7	36

**Departamento de Francisco Morazán**

Zona	PPT (mm)	T° (°C)		Viento (km/h)	ETP (mm)
		Max	Min		
El Porvenir	25 - 50	31	21	6	38
Orica	25 - 50	30	20	6	38
San Ignacio	25 - 50	31	21	6	38
Valle de Guaimaca	25 - 50	30	20	6	37
Valle de Talanga	25 - 50	30	20	6	37

**Departamento de Gracias a Dios**

Zona	PPT (mm)	T° (°C)		Viento (km/h)	ETP (mm)
		Max	Min		
Brus Laguna	20 - 40	31	26	11	38
Puerto Lempira	20 - 40	31	26	11	38
Raya	20 - 40	31	26	11	38
Wampusirpi	20 - 40	30	25	11	38

**Departamento de Intibucá**

Zona	PPT (mm)	T° (°C)		Viento (km/h)	ETP (mm)
		Max	Min		
Colomoncagua	50 - 75	29	18	6	29
Dolores	25 - 50	28	17	6	29
Intibucá	25 - 50	24	13	7	30
Jesús de Otoro	25 - 50	31	20	5	29
La Esperanza	25 - 50	24	13	7	30
San Francisco de Opalaca	25 - 50	25	14	7	30
San Juan	25 - 50	27	16	6	29
San Miguelito	25 - 50	27	16	6	29
Yamaranguila	25 - 50	24	13	7	30

**Departamento de La Paz**

Zona	PPT (mm)	T° (°C)		Viento (km/h)	ETP (mm)
		Max	Min		
Aguanqueterique	25 - 50	33	23	6	38
Cabañas	25 - 50	24	14	9	35
Marcala	25 - 50	27	17	8	36
Puringla	25 - 50	29	19	7	37
Tutule	25 - 50	27	17	8	36



**Departamento de Lempira**

Zona	PPT (mm)	T° (°C)		Viento (km/h)	ETP (mm)
		Max	Min		
Belén	50 - 75	29	18	6	29
Candelaria	50 - 75	30	19	6	29
Erandique	50 - 75	27	16	7	29
Gracias	25 - 50	31	19	7	38
Gualcince	50 - 75	27	16	7	30
La Campa	50 - 75	27	16	7	29
La Iguala	25 - 50	29	18	6	29
La Unión	25 - 50	29	17	7	38
Lepaera	25 - 50	30	18	7	38
Piraera	50 - 75	30	19	6	29
San Andrés	50 - 75	24	13	7	30
San Marcos de Caiquín	50 - 75	26	15	7	29
San Sebastián	50 - 75	25	14	7	30
Santa Cruz	50 - 75	25	14	7	30

**Departamento de Ocotepeque**

Zona	PPT (mm)	T° (°C)		Viento (km/h)	ETP (mm)
		Max	Min		
Concepción	50 - 75	31	21	7	38
Dolores Merendón	50 - 75	27	17	9	36
Encarnación	50 - 75	30	20	7	38
La Labor	50 - 75	30	20	8	38
Lucerna	50 - 75	31	21	7	38
Mercedes	50 - 75	28	18	8	36
Ocotepeque	50 - 75	31	21	7	38
San Fernando	50 - 75	28	18	8	37
San Francisco del Valle	50 - 75	30	20	7	38
San Jorge	50 - 75	30	20	7	38
San Marcos de Ocotepeque	50 - 75	30	18	7	38
Santa Fe	50 - 75	31	21	7	38
Sensenti	50 - 75	30	18	7	38
Sinuapa	50 - 75	31	21	7	38

**Departamento de Olancho**

Zona	PPT (mm)	T° (°C)		Viento (km/h)	ETP (mm)
		Max	Min		
Catacamas	25 - 50	30	22	7	36
Guayape	25 - 50	28	20	9	36
Juticalpa	25 - 50	30	22	7	36
Lepaguare	25 - 50	29	21	9	36
Rosario	25 - 50	28	20	9	35
San Esteban	25 - 50	30	22	7	36
Salamá	25 - 50	29	21	9	36

**Departamento de Santa Bárbara**

Zona	PPT (mm)	T° (°C)		Viento (km/h)	ETP (mm)
		Max	Min		
Atíma	15 - 25	31	19	7	39
Azacualpa	15 - 25	32	22	8	40
Ilama	15 - 25	35	23	6	40
Macuelizo	15 - 25	33	23	8	40
Petoa	15 - 25	33	23	8	40
Quimistán	15 - 25	33	23	8	40
San Marcos	15 - 25	33	23	8	40
San Nicolás	15 - 25	32	20	7	39
Santa Rita	15 - 25	32	20	7	39

**Departamento de Valle**

Zona	PPT (mm)	T° (°C)		Viento (km/h)	ETP (mm)
		Max	Min		
Alianza	75 - 100	35	24	2	43
Aramecina	75 - 100	34	23	2	43
Goascorán	75 - 100	35	24	2	43
Langue	75 - 100	34	23	2	43
Nacaome	75 - 100	35	24	2	43
San Francisco de Coray	75 - 100	34	23	2	43
San Lorenzo	75 - 100	35	24	2	43

**Departamento de Yoro**

Zona	PPT (mm)	T° (°C)		Viento (km/h)	ETP (mm)
		Max	Min		
El Negrito	25 - 50	33	23	6	37
El Progreso	25 - 50	34	24	7	40
Morazán	15 - 25	33	23	6	37
Olanchito	25 - 50	33	23	6	37
Santa Rita	15 - 25	34	24	7	40
Sulaco	25 - 50	30	20	7	36
Victoria	25 - 50	31	21	7	36
Yoro	25 - 50	30	20	7	36