

Reporte Agrometeorológico
Año XI - No. 07
Perspectiva para el período correspondiente del 21 al 31 de marzo de 2023

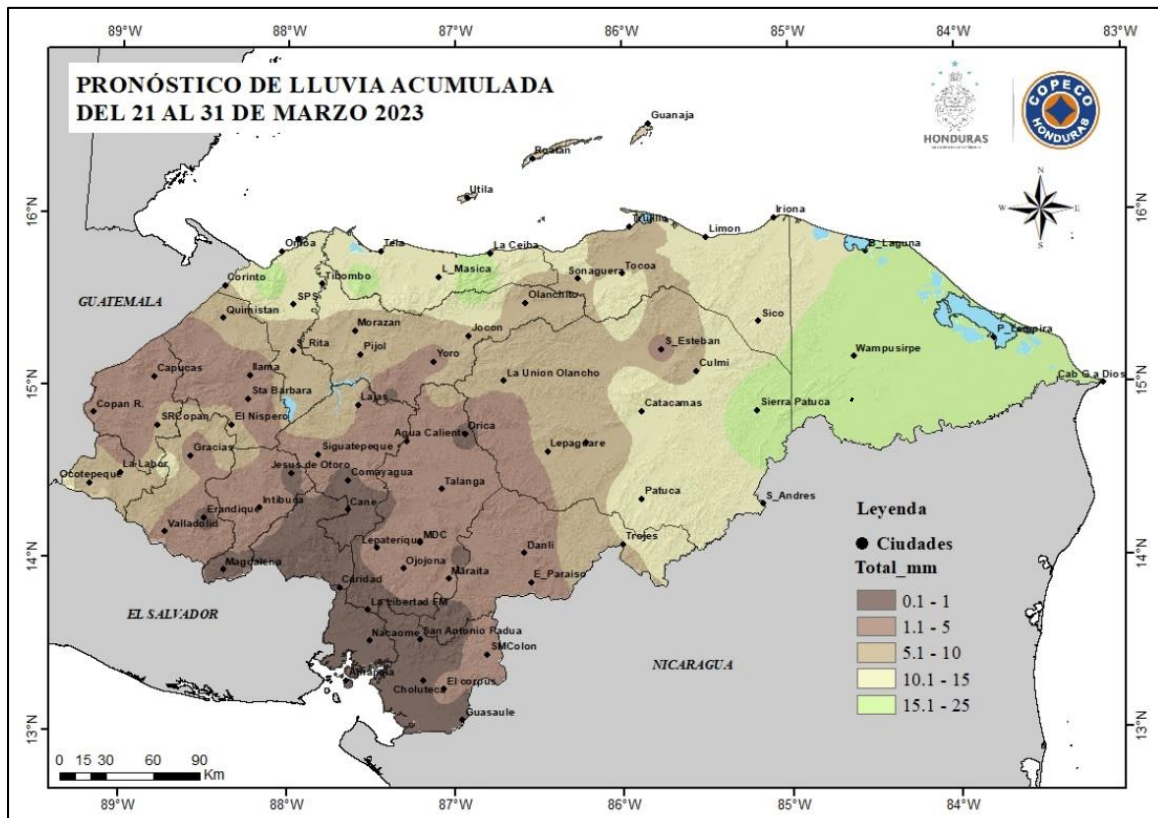
PRESENTACIÓN

La Secretaría de Agricultura y Ganadería (SAG), por medio del Servicio de Información Agroalimentaria (INFOAGRO) y la Dirección de Ciencia y Tecnología Agropecuaria (DICTA), en coordinación con la Comisión Permanente de Contingencias (COPECO), ponen a disposición el Reporte Agrometeorológico, el cual tiene como objetivo presentar las condiciones meteorológicas en las principales zonas productoras de Honduras.

Tabla de Contenido

<i>Lluvia esperada para el período del 21 al 31 de marzo de 2023</i>	2
<i>Comentario Meteorológico</i>	2
<i>Temperaturas máximas (°C) para el período del 21 al 31 de marzo de 2023</i>	3
<i>Temperaturas mínimas (°C) para el período del 21 al 31 de marzo de 2023</i>	3
<i>Datos meteorológicos por departamento</i>	4
<i>Departamento de Atlántida</i>	4
<i>Departamento de Choluteca</i>	4
<i>Departamento de Colón</i>	4
<i>Departamento de Comayagua</i>	5
<i>Departamento de Copán</i>	5
<i>Departamento de Cortés</i>	5
<i>Departamento de El Paraíso</i>	5
<i>Departamento de Francisco Morazán</i>	6
<i>Departamento de Gracias a Dios</i>	6
<i>Departamento de Intibucá</i>	6
<i>Departamento de La Paz</i>	6
<i>Departamento de Lempira</i>	7
<i>Departamento de Ocotepeque</i>	7
<i>Departamento de Olancho</i>	7
<i>Departamento de Santa Bárbara</i>	8
<i>Departamento de Valle</i>	8
<i>Departamento de Yoro</i>	8

Lluvia esperada para el período del 21 al 31 de marzo de 2023

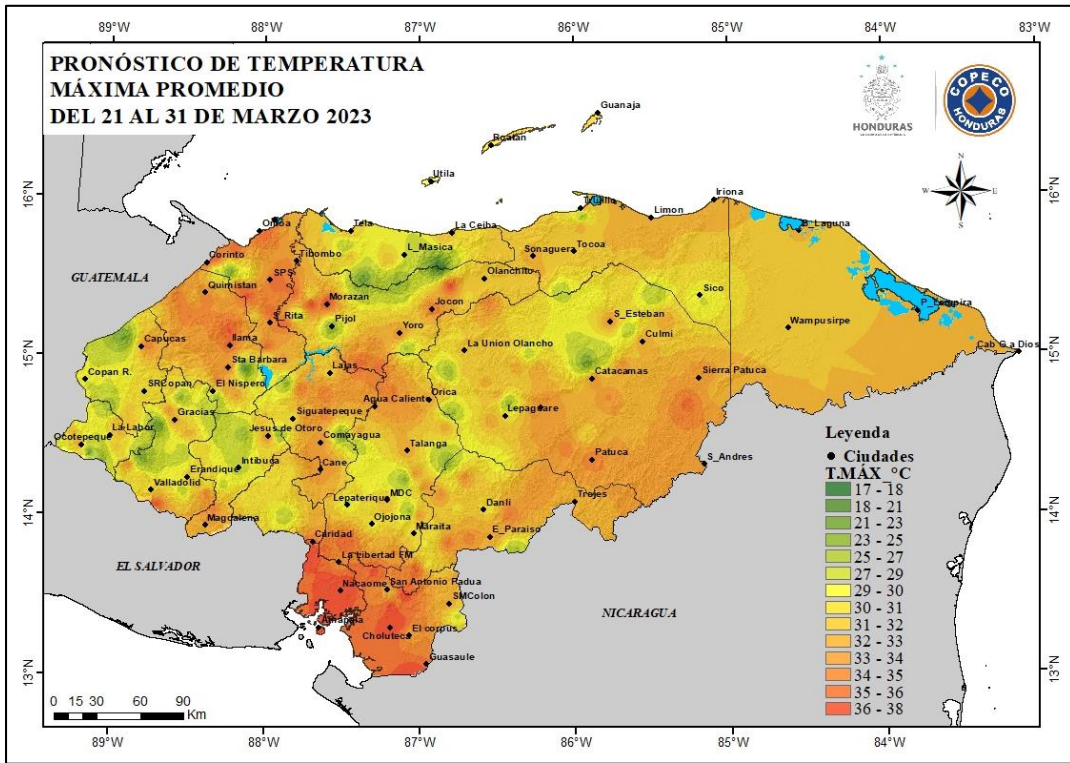


Fuente: CENAOS, COPECO

Comentario Meteorológico

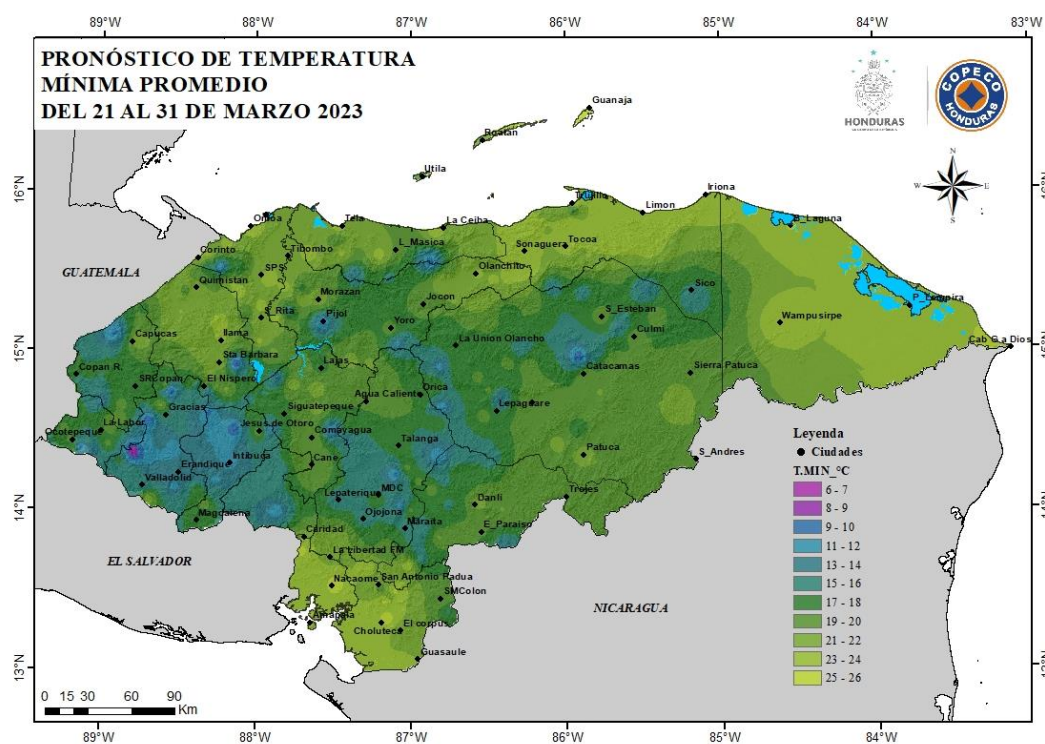
Una Cuña de Alta Presión desde el Océano Atlántico hacia Centro América producirá vientos acelerados del este, generando lluvia y chubascos leves en la zona oriental y aisladas de región Norte y parte de la región Centro, demás regiones con condiciones generalmente secas y cielo poco nublado. Adicionalmente, se espera un incremento en las temperaturas en horas de la tarde.

Temperaturas máximas (°C) para el período del 21 al 31 de marzo de 2023



Fuente: CENAOs, COPECO

Temperaturas mínimas (°C) para el período del 21 al 31 de marzo de 2023



Fuente: CENAOs, COPECO

Las temperaturas más altas podrían alcanzar los 38° C en Choluteca.

Las temperaturas más bajas durante este período se esperan en algunos municipios de Intibucá y Lempira, en donde podrán bajar a 11°C durante las noches y madrugadas.

Datos meteorológicos por departamento¹

Departamento de Atlántida

Zona	PPT (mm)	T° (°C)		Viento (km/h)	ETP (mm)
		Max	Min		
Arizona	05 - 15	32	23	7	40
El Porvenir	05 - 10	32	23	7	40
Esparta	05 - 10	32	23	7	40
Jutiapa	05 - 10	32	23	7	40
La Ceiba	05 - 10	32	23	7	40
La Masica	05 - 15	32	23	7	40
San Francisco	05 - 15	32	23	7	40
San Juan Pueblo	05 - 10	32	23	7	40
Tela	05 - 10	32	23	7	40

Abreviaciones: ppt (precipitación); T° (temperatura); ETP (evapotranspiración).

Departamento de Choluteca

Zona	PPT (mm)	T° (°C)		Viento (km/h)	ETP (mm)
		Max	Min		
Apacilagua	00 - 05	37	24	3	46
Choluteca	00 - 05	38	25	3	46
Concepción de María	00 - 05	37	24	4	46
El Corpus	00 - 05	36	23	3	44
El Triunfo	00 - 05	38	25	3	46
Marcovia	00 - 05	38	25	3	46
Morolica	00 - 05	37	24	3	45
Namasigüe	00 - 05	38	25	3	46
Orocuina	00 - 05	38	25	3	46
Pespire	00 - 05	38	25	3	46
San Marcos de Colón	00 - 05	32	19	5	41

Departamento de Colón

Zona	PPT (mm)	T° (°C)		Viento (km/h)	ETP (mm)
		Max	Min		
Balfate	05 - 15	32	23	7	40
Bonito Oriental	05 - 15	32	23	7	40
Limón	05 - 15	32	23	7	40
Santa Rosa de Aguán	05 - 15	32	23	7	40
Sonaguera	00 - 10	32	23	7	40
Tocoa	00 - 10	32	23	7	40
Trujillo	00 - 10	32	23	7	40

¹ Fuente: CENAOS, COPECO

Departamento de Comayagua

Zona	PPT (mm)	T° (°C)		Viento (km/h)	ETP (mm)
		Max	Min		
Ajuterique	00 - 05	34	19	10	40
El Rosario	00 - 05	34	19	9	40
Humuya	00 - 05	34	19	10	40
La Libertad	00 - 05	35	20	10	40
Lamaní	00 - 05	34	19	10	39
Lejamaní	00 - 05	34	19	10	40
San Luis	00 - 05	34	19	11	40

Departamento de Copán

Zona	PPT (mm)	T° (°C)		Viento (km/h)	ETP (mm)
		Max	Min		
Copán Ruinas	00 - 10	34	21	10	40
Cucuyagua	00 - 10	32	19	11	39
El Sisin (La Jigua)	00 - 10	34	21	10	40
Florida	00 - 10	34	21	10	40
La Entrada (Valle de Magdalena)	00 - 10	35	22	9	40
Las Pilas	00 - 10	30	17	11	39
Santa Rita	00 - 10	34	21	10	40
Santa Rosa de Copán	00 - 10	31	18	11	39
Valle de Corquín	00 - 10	32	19	11	39
Veracruz	00 - 10	33	20	11	40

Departamento de Cortés

Zona	PPT (mm)	T° (°C)		Viento (km/h)	ETP (mm)
		Max	Min		
Choloma	00 - 10	36	23	7	43
La Lima	00 - 10	36	23	7	43
Omoa	05 - 15	36	23	7	43
San Antonio de Cortés	00 - 10	32	19	8	42
San Manuel	00 - 10	36	23	7	43
Santa Cruz de Yojoa	00 - 10	33	20	8	42
Villanueva	00 - 10	36	23	7	43

Departamento de El Paraíso

Zona	PPT (mm)	T° (°C)		Viento (km/h)	ETP (mm)
		Max	Min		
Danlí	00 - 10	34	19	10	39
El Paraíso	00 - 10	33	18	10	39
Güinope	00 - 10	28	14	13	37
Manzaragua	00 - 10	28	14	15	37
Morocelí	00 - 10	33	19	11	39
Oropolí	00 - 10	34	20	11	39
San Lucas	00 - 10	30	15	15	38
Teupasenti	00 - 10	32	18	11	39
Valle de Jamastrán	00 - 10	33	19	11	39

Departamento de Francisco Morazán

Zona	PPT (mm)	T° (°C)		Viento (km/h)	ETP (mm)
		Max	Min		
El Porvenir	00 - 05	34	19	10	40
Orica	00 - 05	33	18	10	40
San Ignacio	00 - 05	34	19	10	40
Valle de Guaimaca	00 - 05	33	18	10	39
Valle de Talanga	00 - 05	33	18	10	39

Departamento de Gracias a Dios

Zona	PPT (mm)	T° (°C)		Viento (km/h)	ETP (mm)
		Max	Min		
Brus Laguna	15 - 25	32	24	11	38
Puerto Lempira	15 - 25	32	24	11	38
Raya	15 - 25	32	24	11	38
Wampusirpi	15 - 25	31	23	11	38

Departamento de Intibucá

Zona	PPT (mm)	T° (°C)		Viento (km/h)	ETP (mm)
		Max	Min		
Colomoncagua	00 - 10	33	16	6	35
Dolores	00 - 10	32	15	6	35
Intibucá	00 - 10	28	11	7	36
Jesús de Otoro	00 - 10	35	18	5	35
La Esperanza	00 - 10	28	11	7	36
San Francisco de Opalaca	00 - 10	29	12	7	36
San Juan	00 - 10	31	14	6	35
San Miguelito	00 - 10	31	14	6	35
Yamaranguila	00 - 10	28	11	7	36

Departamento de La Paz

Zona	PPT (mm)	T° (°C)		Viento (km/h)	ETP (mm)
		Max	Min		
Aguanqueterique	00 - 05	36	21	9	40
Cabañas	00 - 05	27	12	13	37
Marcala	00 - 05	30	15	12	38
Puringla	00 - 05	32	17	11	39
Tutule	00 - 05	30	15	12	38

Departamento de Lempira

Zona	PPT (mm)	T° (°C)		Viento (km/h)	ETP (mm)
		Max	Min		
Belén	00 - 10	33	16	6	35
Candelaria	00 - 10	34	17	6	35
Erandique	00 - 10	31	14	7	35
Gracias	00 - 10	33	20	11	39
Gualcince	00 - 10	31	14	7	36
La Campa	00 - 10	31	14	7	35
La Iguala	00 - 10	33	16	6	35
La Unión	00 - 10	31	18	11	39
Lepaera	00 - 10	32	19	11	39
Piraera	00 - 10	34	17	6	35
San Andrés	00 - 10	28	11	7	36
San Marcos de Caiquín	00 - 10	30	13	7	35
San Sebastián	00 - 10	29	12	7	36
Santa Cruz	00 - 10	29	12	7	36

Departamento de Ocotepeque

Zona	PPT (mm)	T° (°C)		Viento (km/h)	ETP (mm)
		Max	Min		
Concepción	00 - 10	33	19	7	39
Dolores Merendón	00 - 10	29	15	9	37
Encarnación	00 - 10	32	18	7	39
La Labor	00 - 10	32	18	8	39
Lucerna	00 - 10	33	19	7	39
Mercedes	00 - 10	30	16	8	37
Ocotepeque	00 - 10	33	19	7	39
San Fernando	00 - 10	30	16	8	38
San Francisco del Valle	00 - 10	32	18	7	39
San Jorge	00 - 10	32	18	7	39
San Marcos de Ocotepeque	00 - 10	32	19	11	39
Santa Fe	00 - 10	33	19	7	39
Sensenti	00 - 10	32	19	11	39
Sinuapa	00 - 10	33	19	7	39

Departamento de Olancho

Zona	PPT (mm)	T° (°C)		Viento (km/h)	ETP (mm)
		Max	Min		
Catacamas	05 - 15	34	20	11	39
Guayape	05 - 15	32	18	13	39
Juticalpa	00 - 10	34	20	11	39
Lepaguare	00 - 10	33	19	13	39
Rosario	05 - 15	32	18	13	38
San Esteban	05 - 15	34	20	11	39
Salamá	00 - 10	33	19	13	39

Departamento de Santa Bárbara

Zona	PPT (mm)	T° (°C)		Viento (km/h)	ETP (mm)
		Max	Min		
Atíma	00 - 10	33	20	11	40
Azacualpa	00 - 10	34	21	8	43
Ilama	00 - 10	37	24	9	41
Macuelizo	00 - 10	35	22	8	43
Petoa	00 - 10	35	22	8	43
Quimistán	00 - 10	35	22	8	43
San Marcos	00 - 10	35	22	8	43
San Nicolás	00 - 10	34	21	10	40
Santa Rita	00 - 10	34	21	10	40

Departamento de Valle

Zona	PPT (mm)	T° (°C)		Viento (km/h)	ETP (mm)
		Max	Min		
Alianza	00 - 05	38	25	3	46
Aramecina	00 - 05	37	24	3	46
Goascorán	00 - 05	38	25	3	46
Langue	00 - 05	37	24	3	46
Nacaome	00 - 05	38	25	3	46
San Francisco de Coray	00 - 05	37	24	3	46
San Lorenzo	00 - 05	38	25	3	46

Departamento de Yoro

Zona	PPT (mm)	T° (°C)		Viento (km/h)	ETP (mm)
		Max	Min		
El Negrito	05 - 15	37	22	10	41
El Progreso	05 - 15	36	23	7	43
Morazán	05 - 15	37	22	10	41
Olanchito	05 - 15	37	22	9	41
Santa Rita	00 - 10	36	23	7	43
Sulaco	05 - 15	34	19	11	40
Victoria	05 - 15	35	20	10	40
Yoro	00 - 10	34	19	11	40